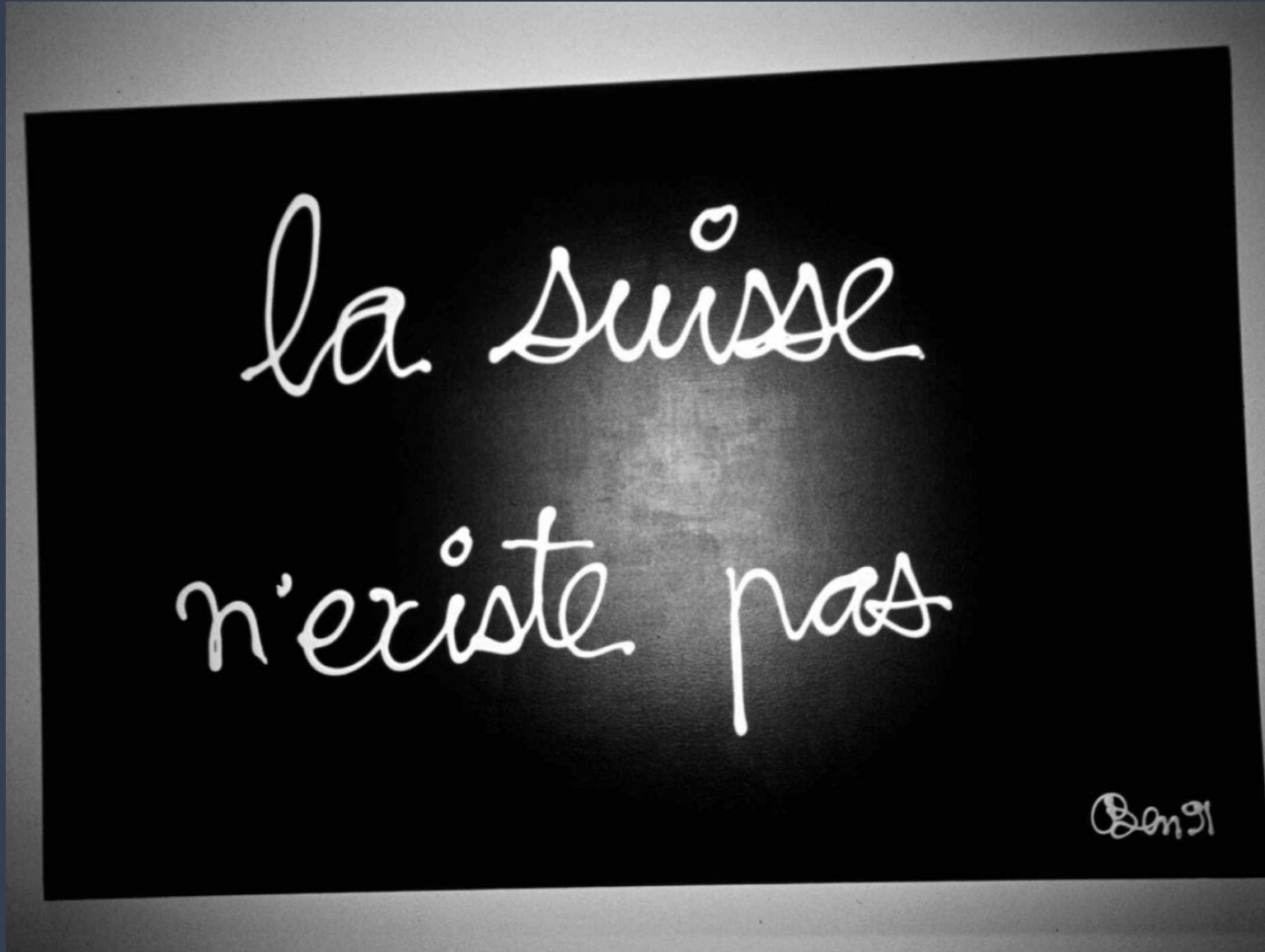


La Suisse n'existe pas?

Die Schweiz in der kartographischen Darstellung
von "ausländischen" Atlanten

La Suisse n'existe pas

Ben Vautier 1991




Narrative der Schweiz

- Heidiland
- Wilhelm-Tell-Schweiz
- Insel der Unabhängigkeit und Neutralität
- Ewige Gletscher und Alpenrosen
- Glückliche Bergbauern
- Soldaten an der Grenze zu einem "feindlichen" Europa
- Käse und Schokolade
- Die Schweiz der geheimen Kontonummern

Kann man solche Narrative in Atlanten finden?

Narrative...

- ... liefern das Vehikel, durch das wir die Welt und uns selbst verstehen, indem es die Kommunikation innerhalb der Gesellschaft ermöglicht.
- ... geben Erfahrungen einen Sinn und ermöglichen die Schaffung von individuellen und Gruppenidentitäten.
- Sie sind Gemeinsame Erzählungen sind die Grundlage, auf der Ideologien, Kulturen und Traditionen beruhen.

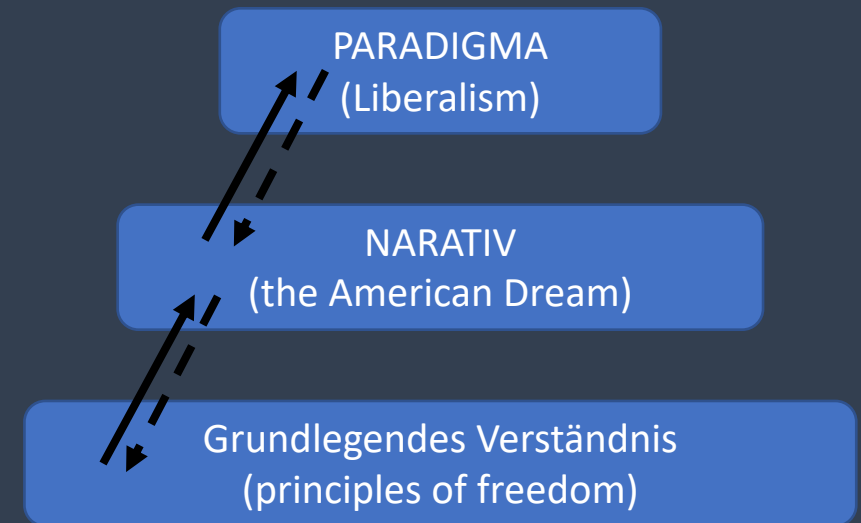


Jean-François Lyotard, 1924-1998

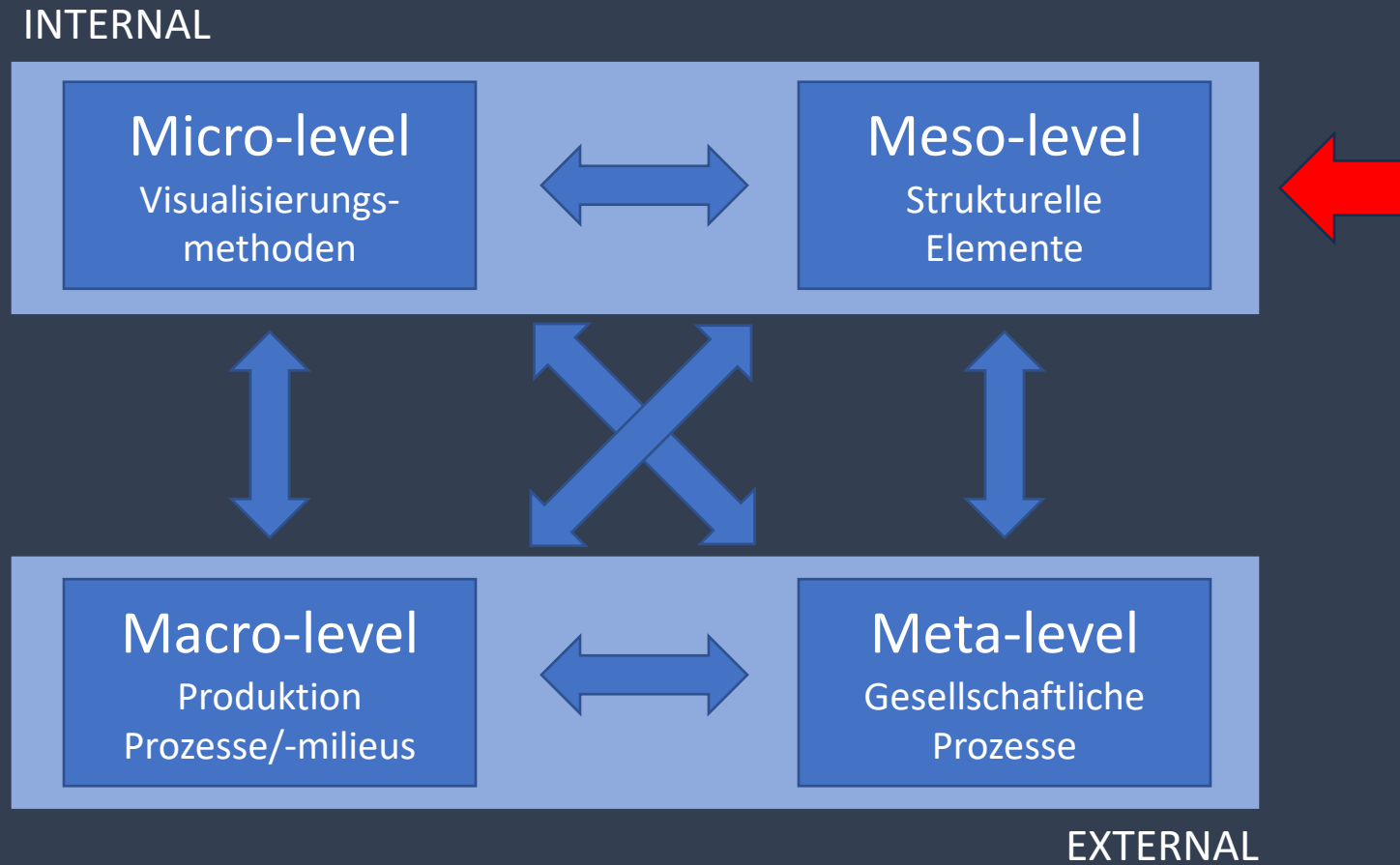
Kann man solche Narrative in Atlanten finden?

Narrative...

- ... liefern das Vehikel, durch das wir die Welt und uns selbst verstehen, indem es die Kommunikation innerhalb der Gesellschaft ermöglicht.
- ... geben Erfahrungen einen Sinn und ermöglichen die Schaffung von individuellen und Gruppenidentitäten.
- Sie sind Gemeinsame Erzählungen sind die Grundlage, auf der Ideologien, Kulturen und Traditionen beruhen.



Analyserahmen



Kann man solche Narrative in Atlanten finden?

Zur Entschlüsselung von Atlasinhalten werden hauptsächlich zwei Strukturelemente verwendet (Ormeling 2007, Wood 1987, Lehmann 1984)

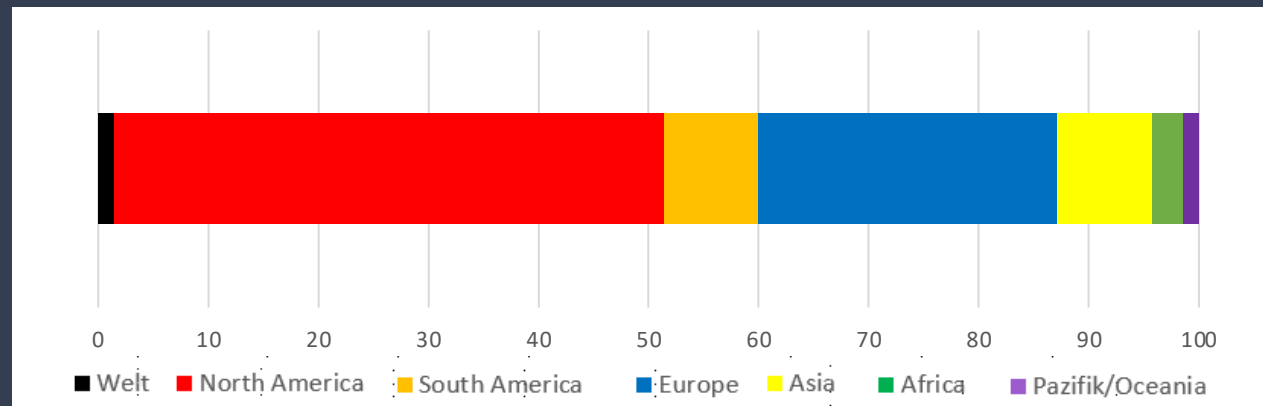
- Abfolge
- Umfang/Ausmaß

Kann man solche Narrative in Atlanten finden?

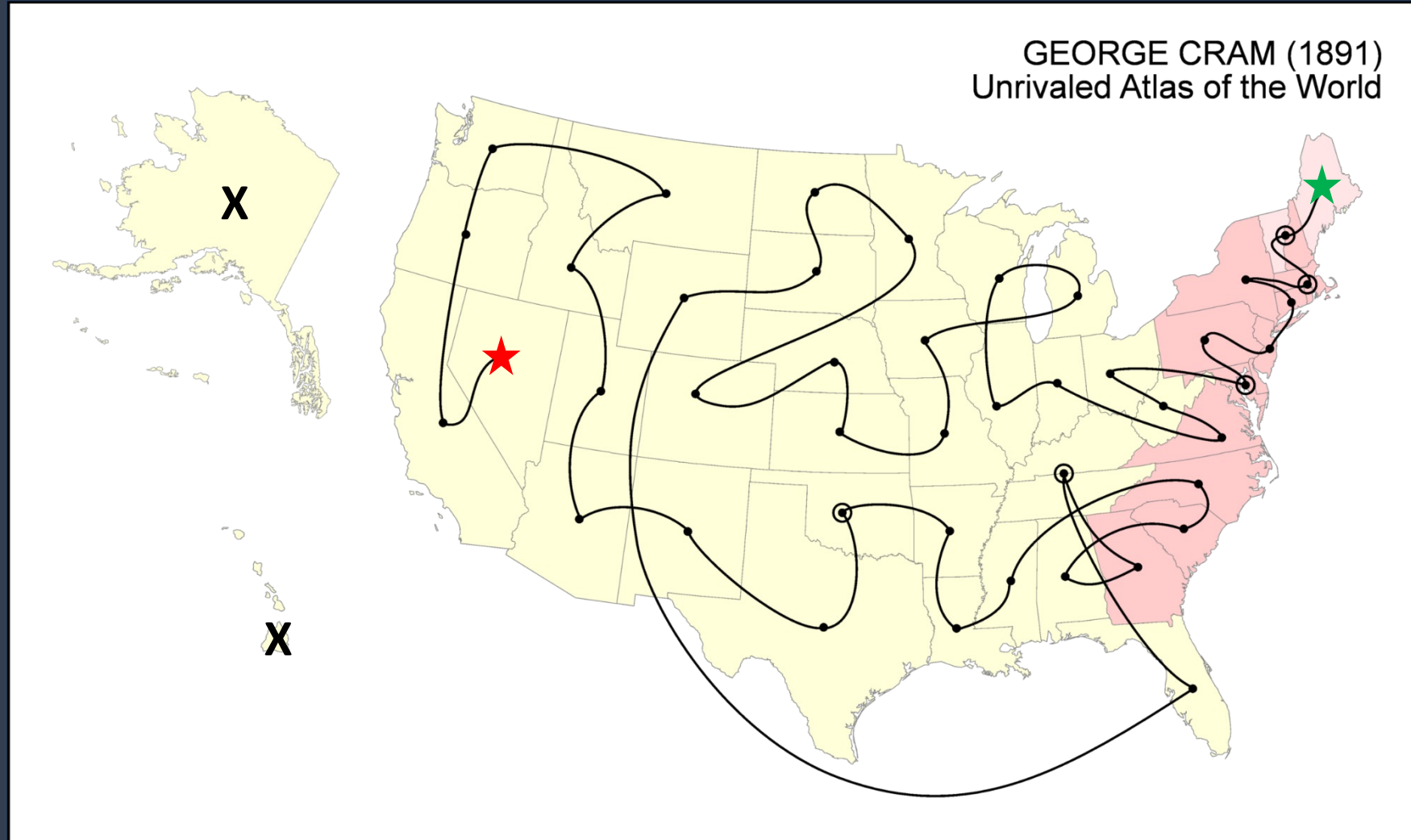
Zur Entschlüsselung von Atlasinhalten werden hauptsächlich zwei Strukturelemente verwendet (Ormeling 2007, Wood 1987, Lehmann 1984)

- Abfolge
- Umfang/Ausmaß

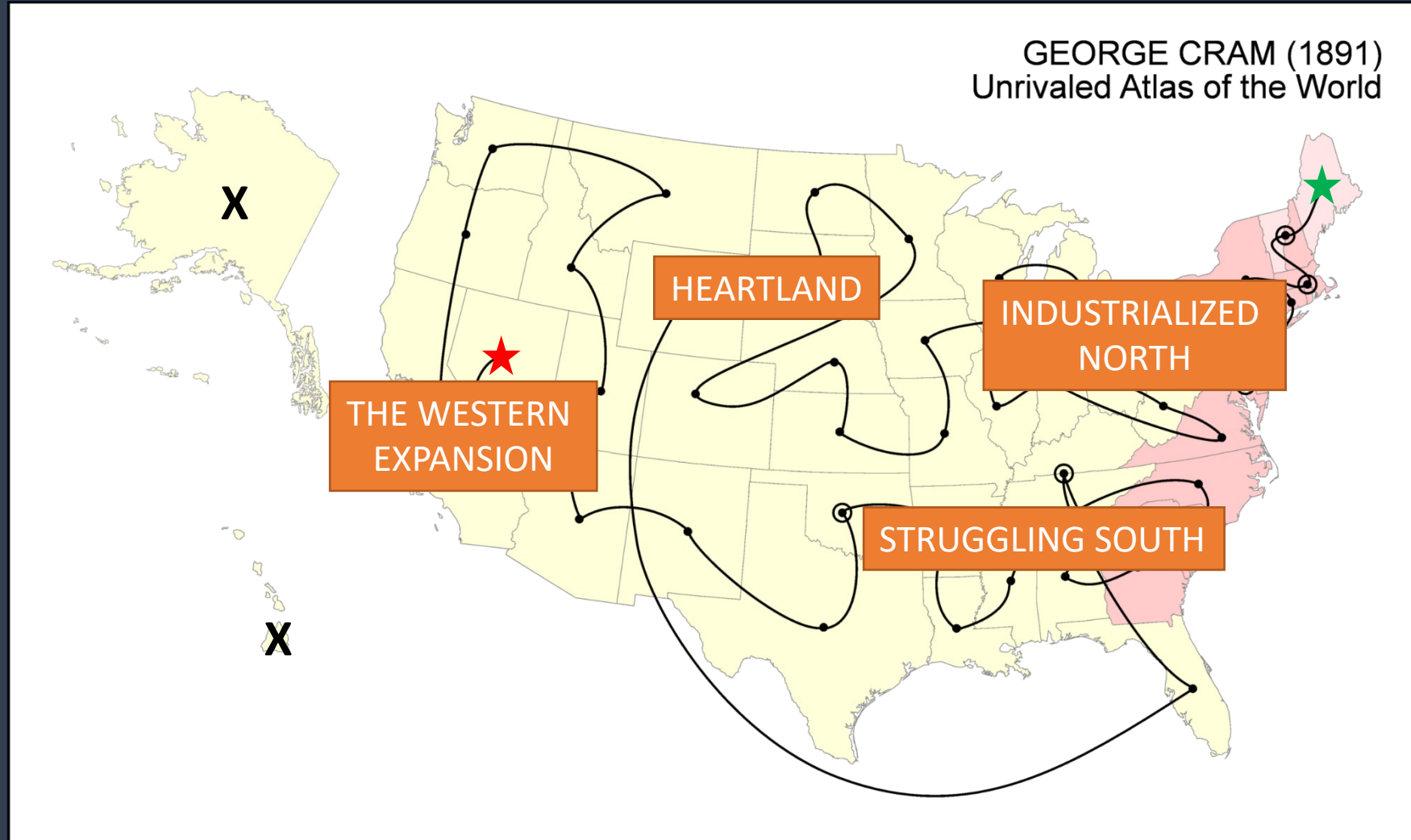
Für Mitchells New Universal Atlas aus dem Jahr 1853 würde die Analyse von Reihenfolge und Ausdehnung folgendermaßen aussehen:



Kann man solche Narrative in Atlanten finden?

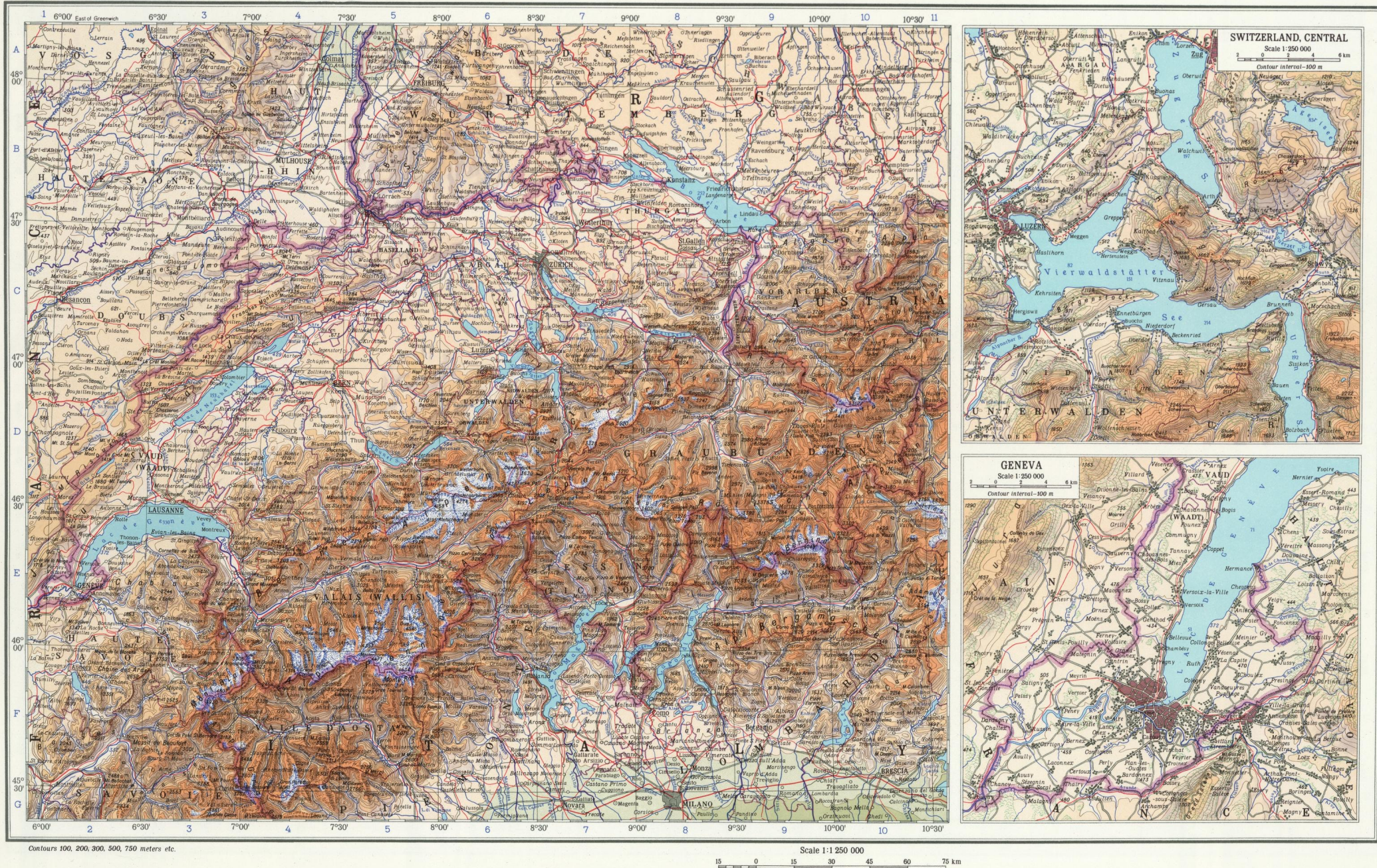


Kann man solche Narrative in Atlanten finden?

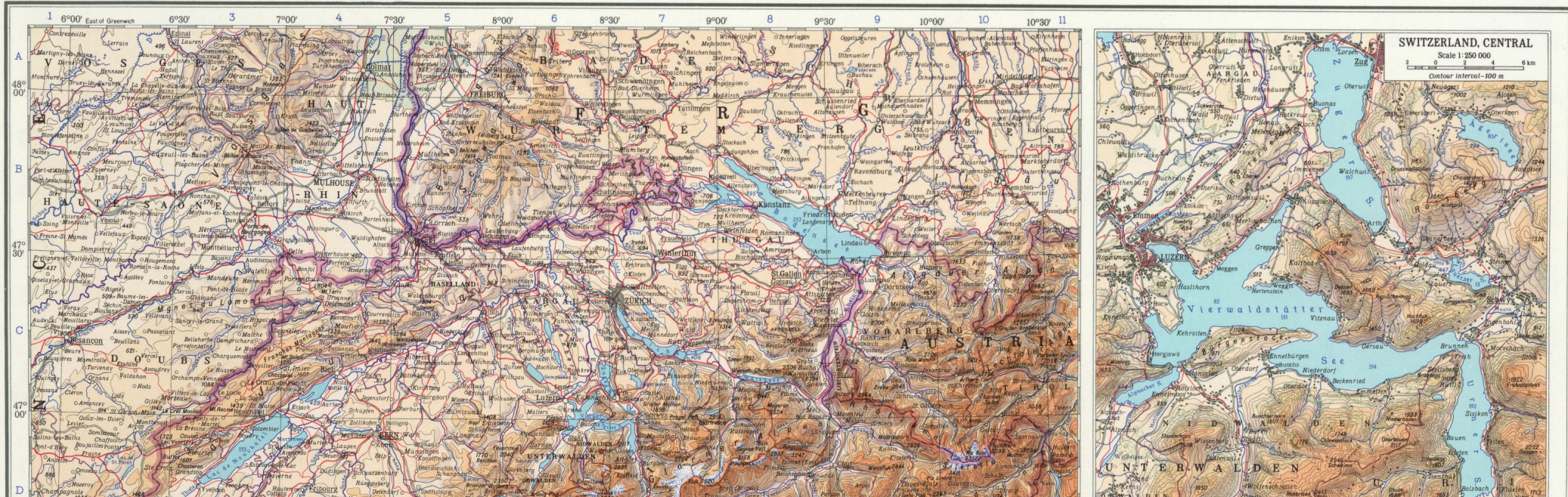




SWITZERLAND



SWITZERLAND



Ausländische Atlanten – der Korpus

- Atlanten die nicht in Schweiz oder speziell für den Verkauf in der Schweiz produziert wurden.
- Ausgewählte Atlanten aus der geographischen Zentralbibliothek des Leibniz-Instituts für Länderkunde bzw. privater und öffentlicher Atlantensammlungen
- Hand- und Weltatlanten, Schulatlanten, thematische Weltatlanten, Bildatlanten
- 70% deutsche, 20% angloamerikanische und 10% sonstige Atlasproduktionen

Achtung: der angegebene Korpus beansprucht keine Vollständigkeit oder Repräsentativität

Einige Themen

- Alles was man über die Schweiz wissen muss?
- Geschnitten oder am Stück
- Es ist nicht alles Schweiz – oder?
- Typisch Schweiz
- Nix als Berge
- Die Schweiz im Detail
- Wann kommt die Schweiz
- La Suisse n'existe pas

Mercator, Atlas Minor, Ausgabe von 1609



Alles, was man über die Schweiz wissen muss

Mercator, Atlas Minor, Ausgabe von 1609



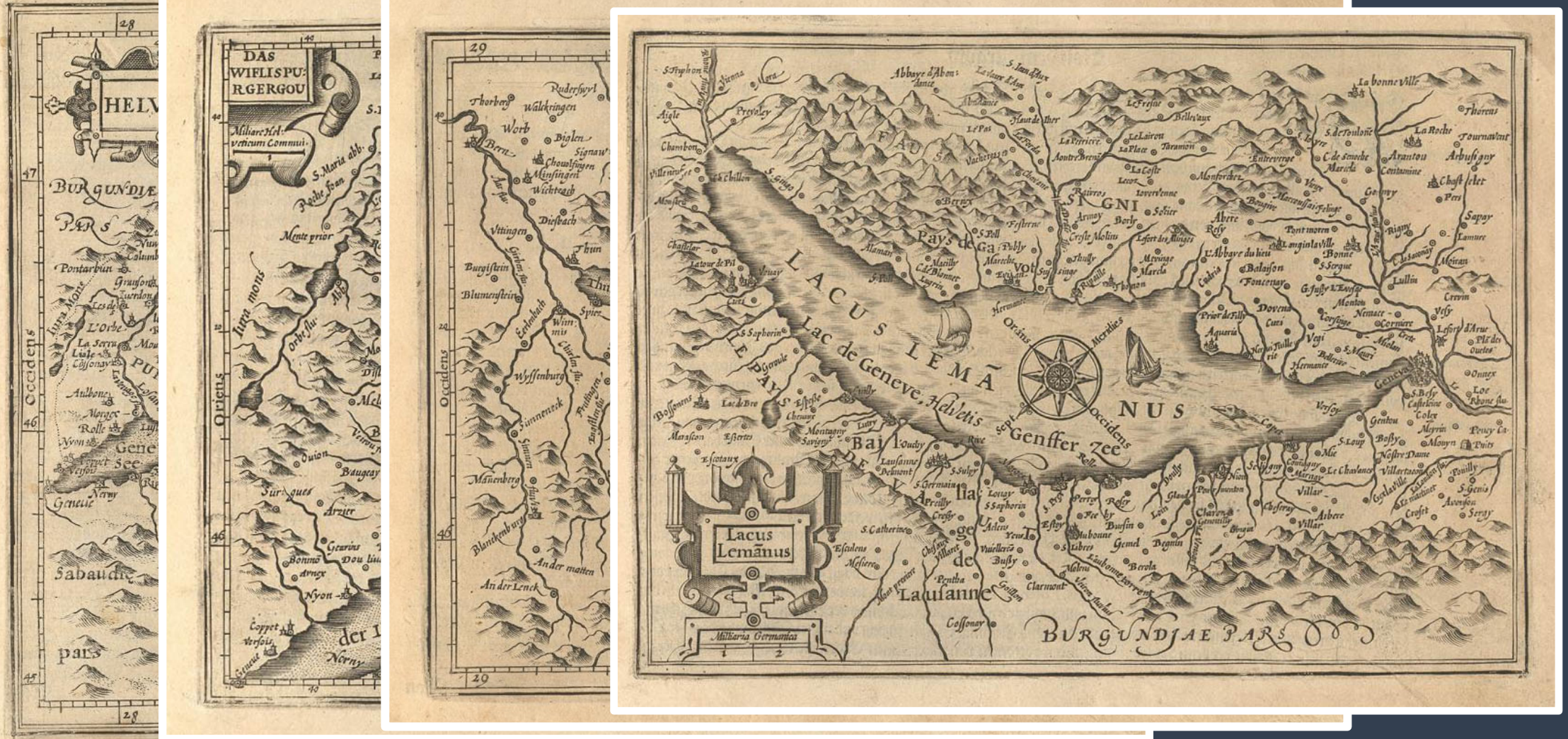
Alles, was man über die Schweiz wissen muss

Mercator, Atlas Minor, Ausgabe von 1609



Alles, was man über die Schweiz wissen muss

Mercator, Atlas Minor, Ausgabe von 1609



Alles, was man über die Schweiz wissen muss

Abbe de Dangeau, Nouvelle methode pour apprendre facilement et sans maitre la geografie, 1699



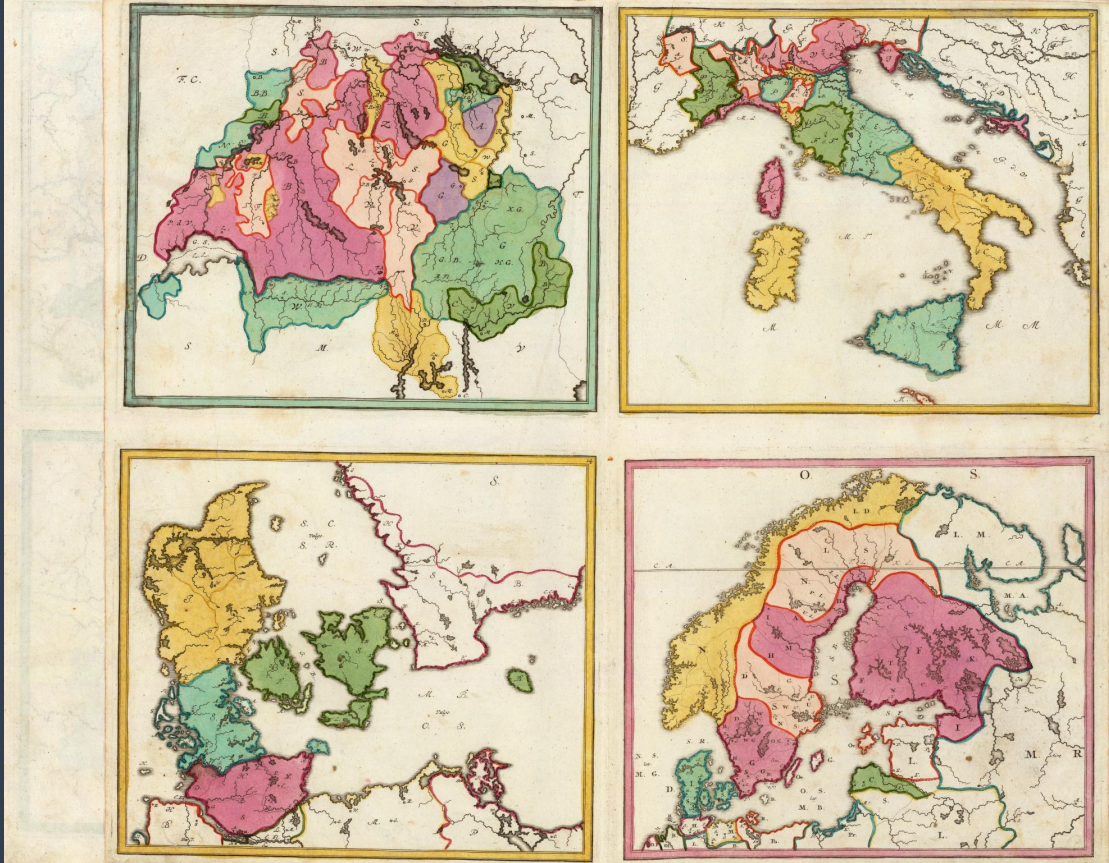
Alles, was man über die Schweiz wissen muss

La Suisse est une
ou plutôt un
assemblage de
plusieurs
Républiques, partie
Catholiques, partie
Calvinistes

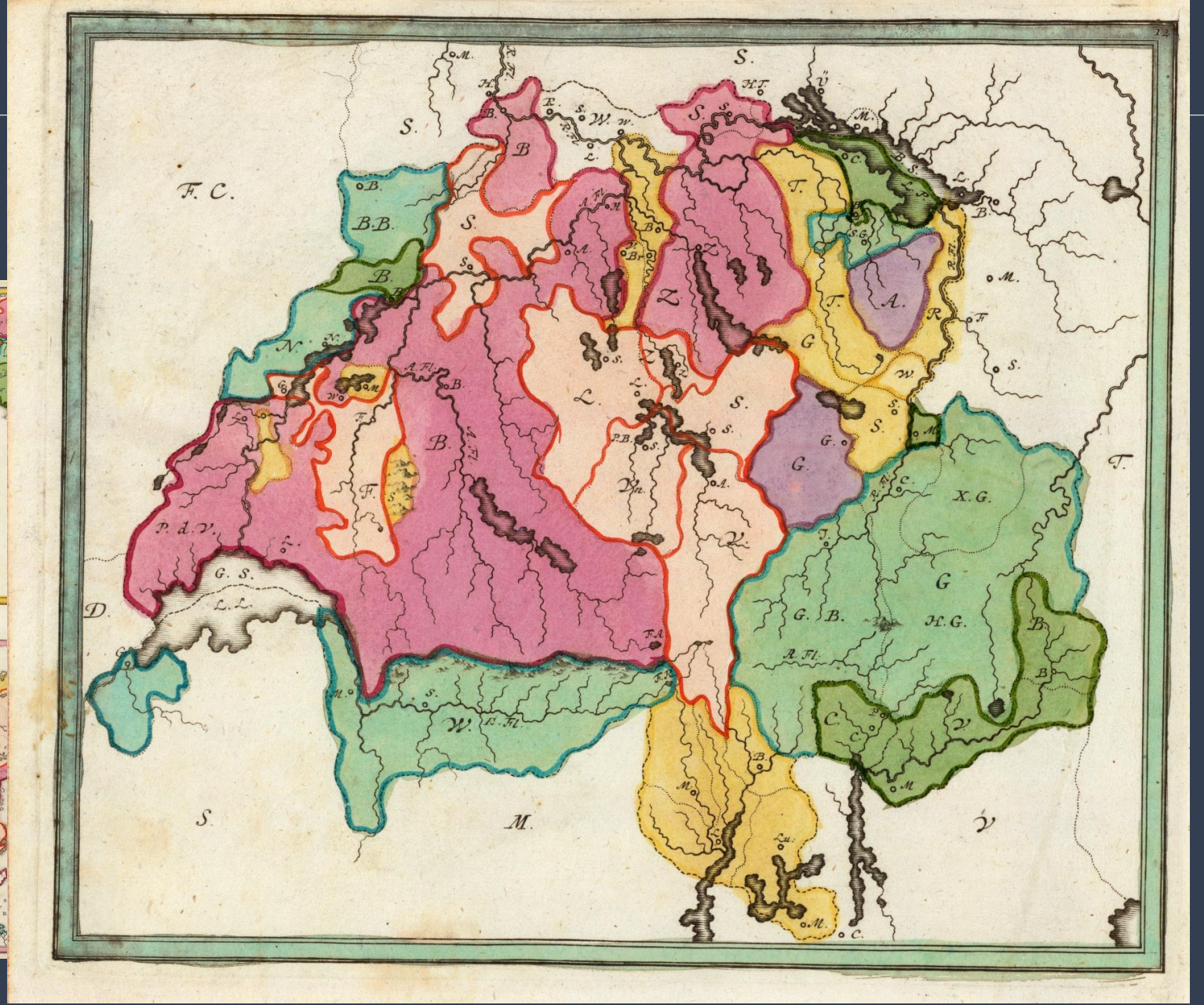


Alles, was man über die Schweiz wissen muss

Johann B. Homann, Atlas Methodicus, 1719



Johann B. Homann, Atlas Methodicus, 1719



Alles, was man über die Schweiz wissen muss

Charles Delamarche, Petit atlas moderne ou collection de cartes elementaires dedie a la jeunesse, 1800




Delamarche, Charles Fra...
Cover: Petit atlas mode...
1800
0421A
▼ Related (31)



Delamarche, Charles Fra...
Title Page: Petit atlas...
1800
0421B
▼ Related (31)



Delamarche, Charles Fra...
Contents: Petit atlas m...
1800
0421C
▼ Related (31)



Delamarche, Charles Fra...
(Positions de la Sphere...
1800
0421.001
▼ Related (31)



Delamarche, Charles Fra...
(Systemes)
1800
0421.002
▼ Related (31)



Delamarche, Charles Fra...
Mappe-monde.
1800
0421.003
▼ Related (31)



Delamarche, Charles Fra...
L'Europe.
1800
0421.004
▼ Related (31)



Lattre, Jean; Delamarch...
France, gouvernements.
1800
0421.005
▼ Related (31)



Delamarche, Charles Fra...
France, departemens.
1800
0421.006
▼ Related (31)



Lattre, Jean; Delamarch...
Les Pays Bas.
1800
0421.007
▼ Related (31)



Delamarche, Charles Fra...
Espagne, Portugal.
1800
0421.008
▼ Related (31)



Delamarche, Charles Fra...
L'Italie.
1800
0421.009
▼ Related (31)



Lattre, Jean; Delamarch...
Allemagne, Boheme.
1800
0421.010
▼ Related (31)



Delamarche, Charles Fra...
Hongrie.
1800
0421.011
▼ Related (31)



Delamarche, Charles Fra...
La Pologne.
1800
0421.012
▼ Related (31)



Delamarche, Charles Fra...
Angleterre, Ecosse, Ire...
1800
0421.013
▼ Related (31)



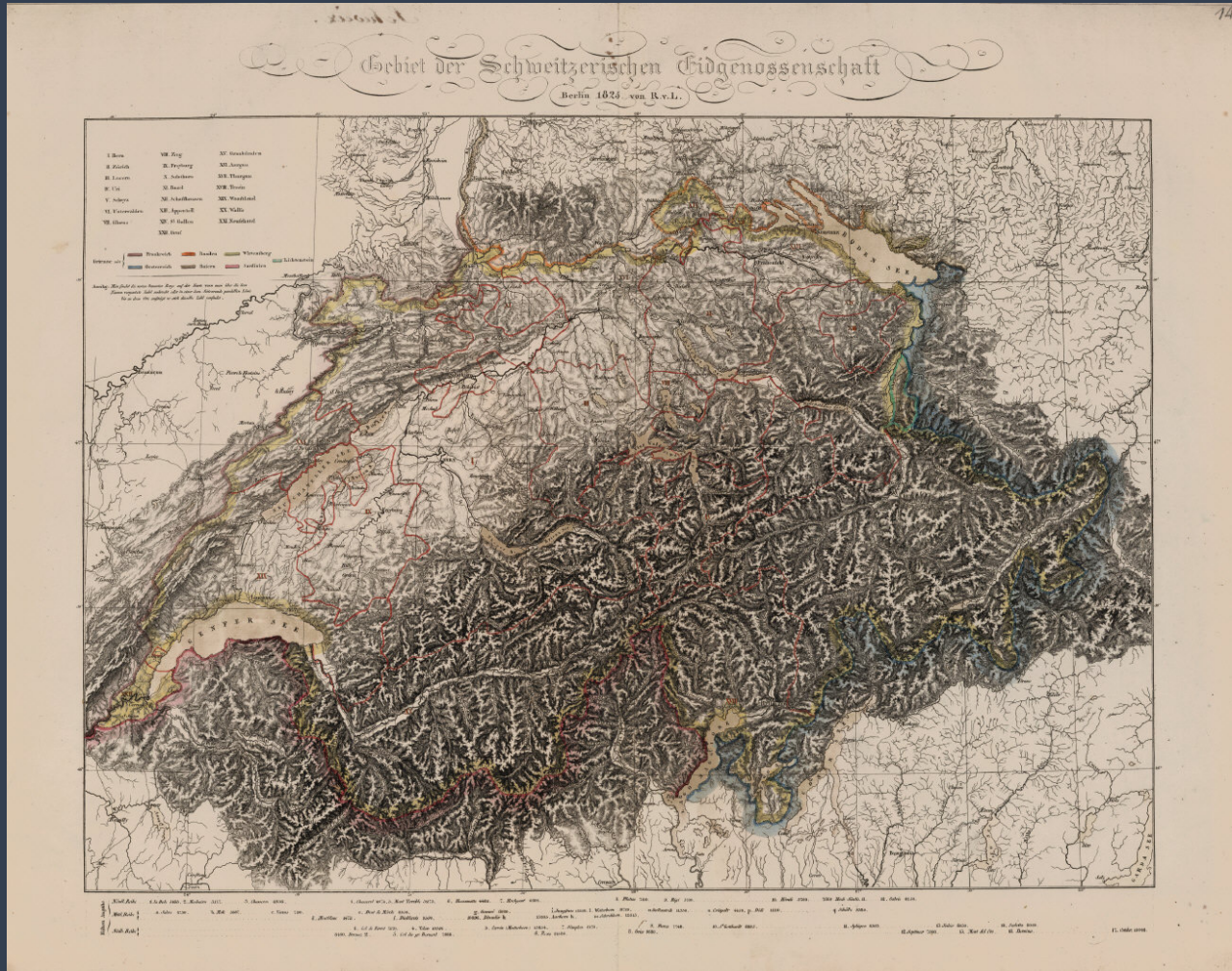
Delamarche, Charles Fra...
Couronnes du Nord.
1800
0421.014
▼ Related (31)



Delamarche, Charles Fra...
Russie d'Europe.
1800
0421.015
▼ Related (31)

Alles, was man über die Schweiz wissen muss

August Ruhle von Lilienstein, Allgem. Schulatlas 1821



Alles, was man über die Schweiz wissen muss

August Ruhle von Lilienstein, Allgem. Schulatlas 1821

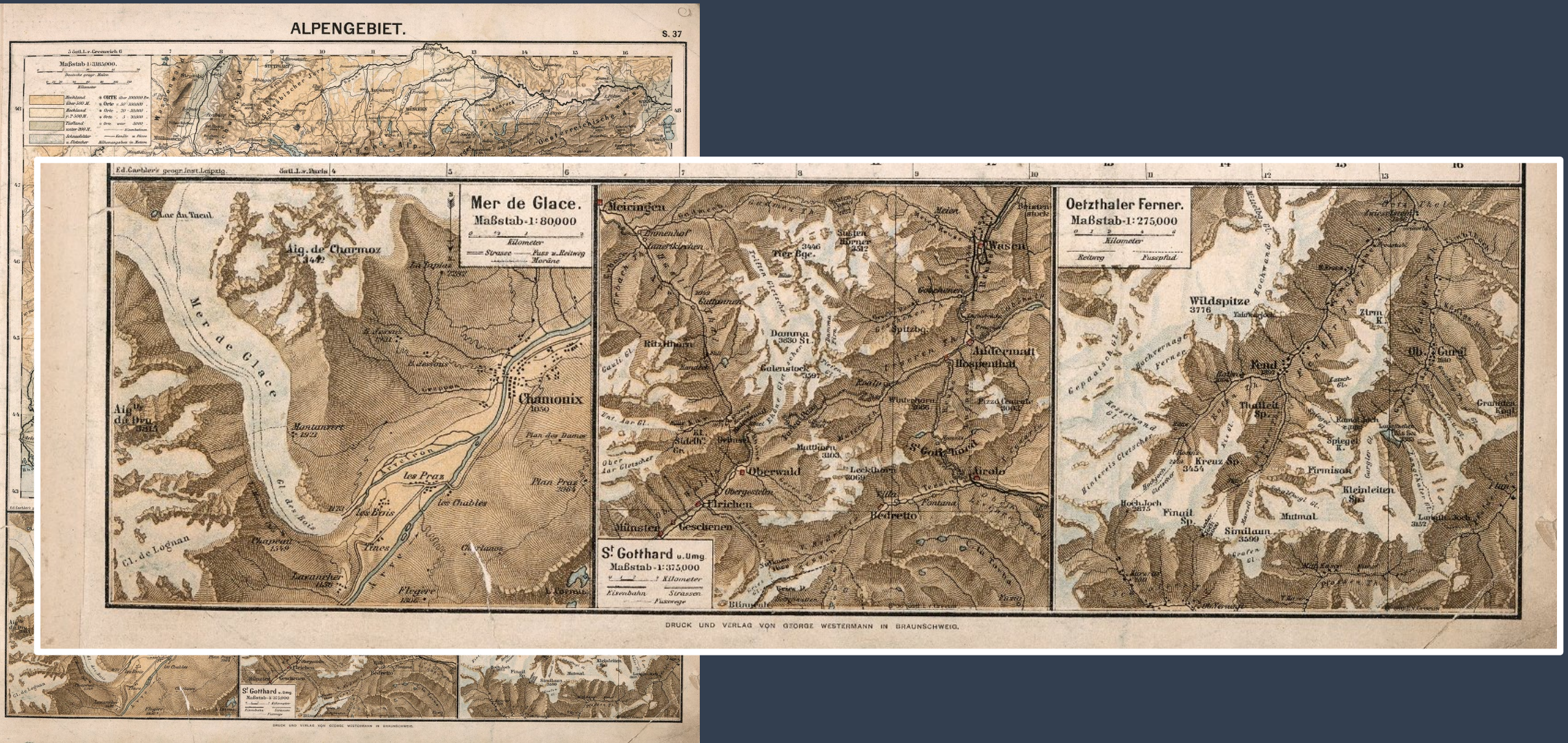


Alles was man über die Schweiz wissen muss

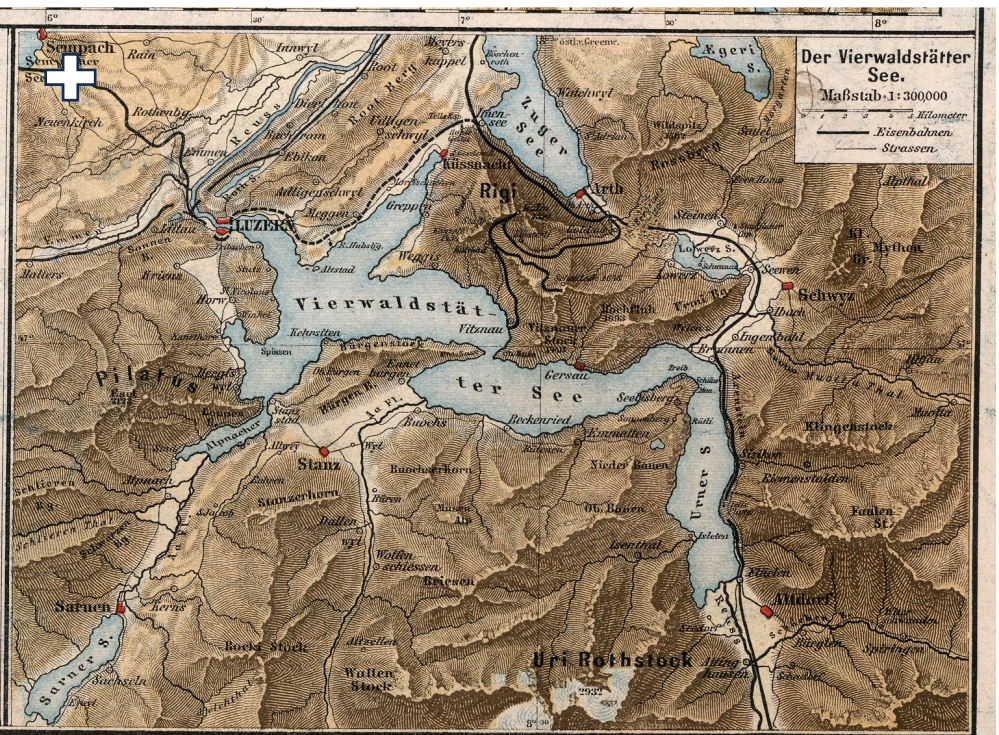
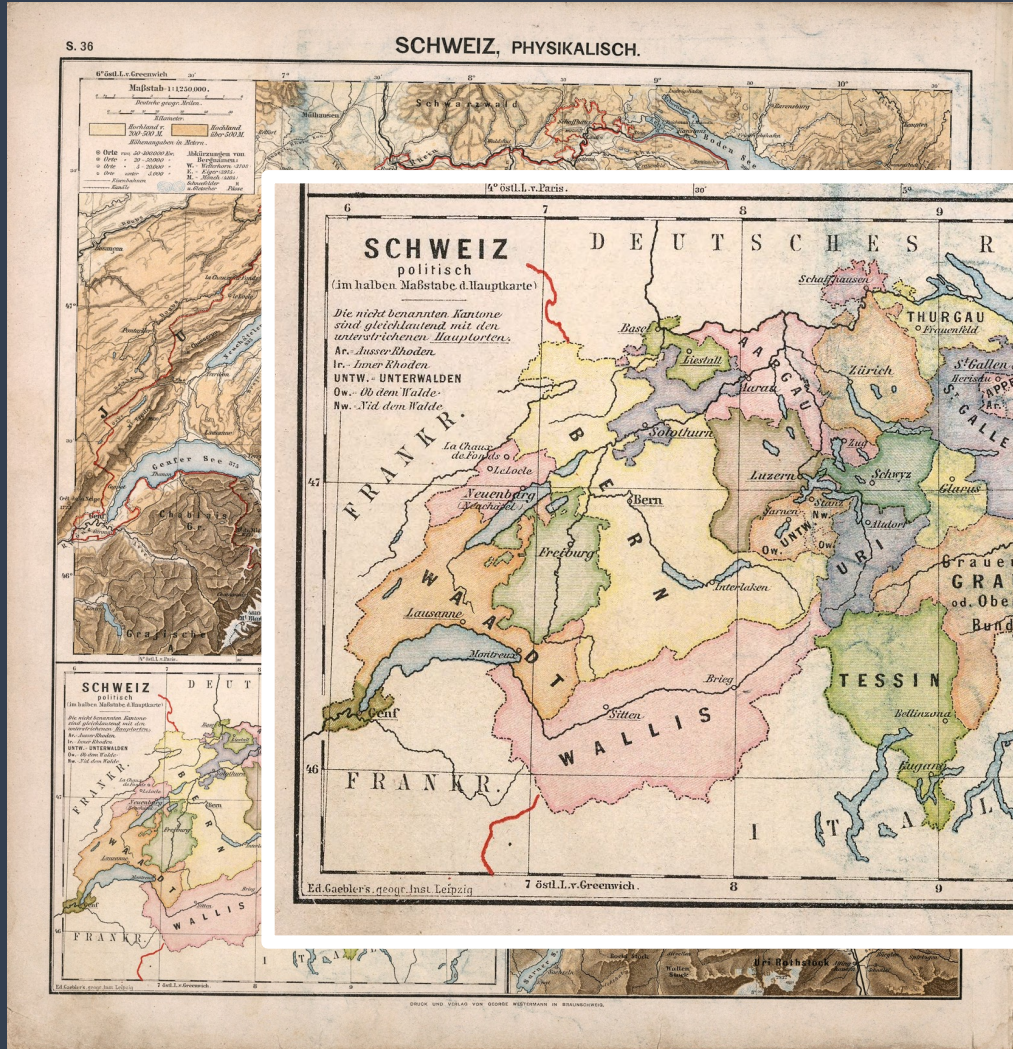


Alles was man über die Schweiz wissen muss

Diercke Schulatlas, 1883

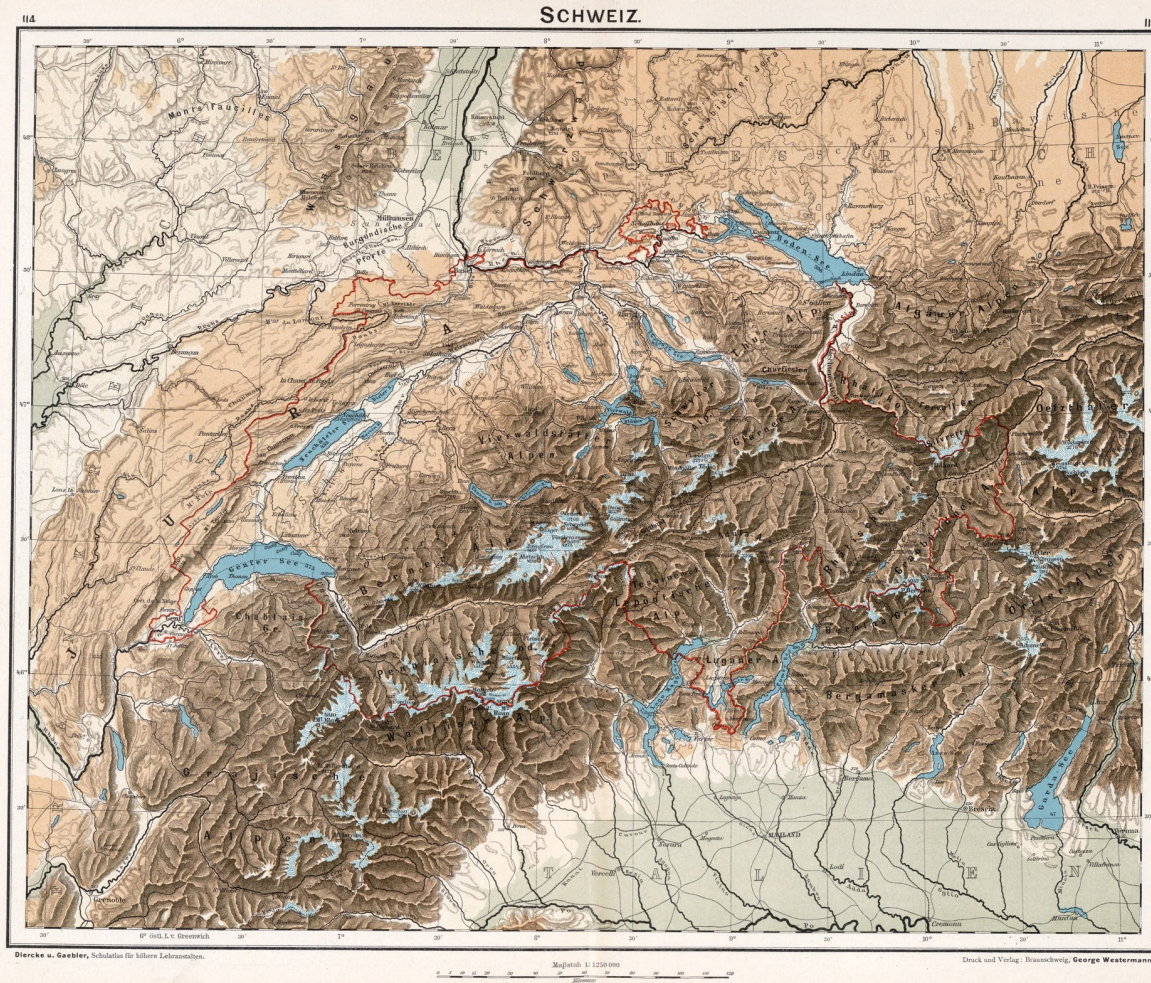


Diercke Schulatlas, 1883



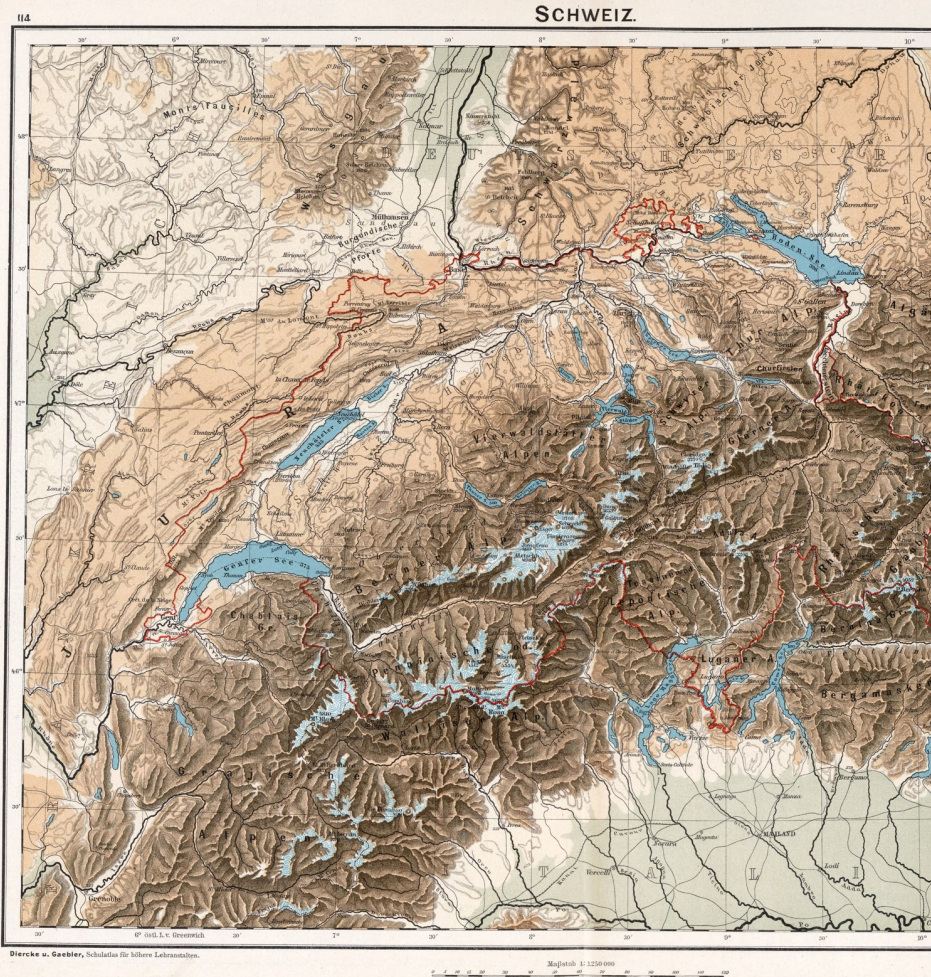
Alles was man über die Schweiz wissen muss

Diercke Schulatlas, 1896

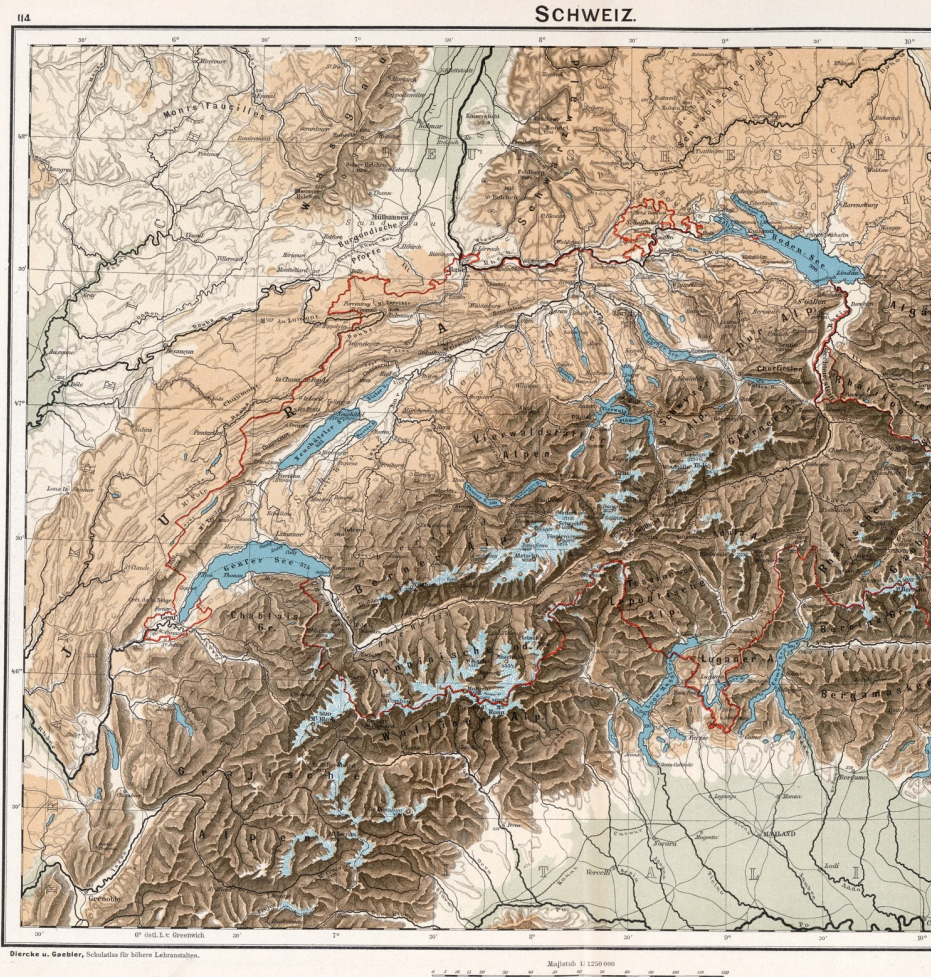


Alles, was man über die Schweiz wissen muss

Diercke Schulatlas, 1896

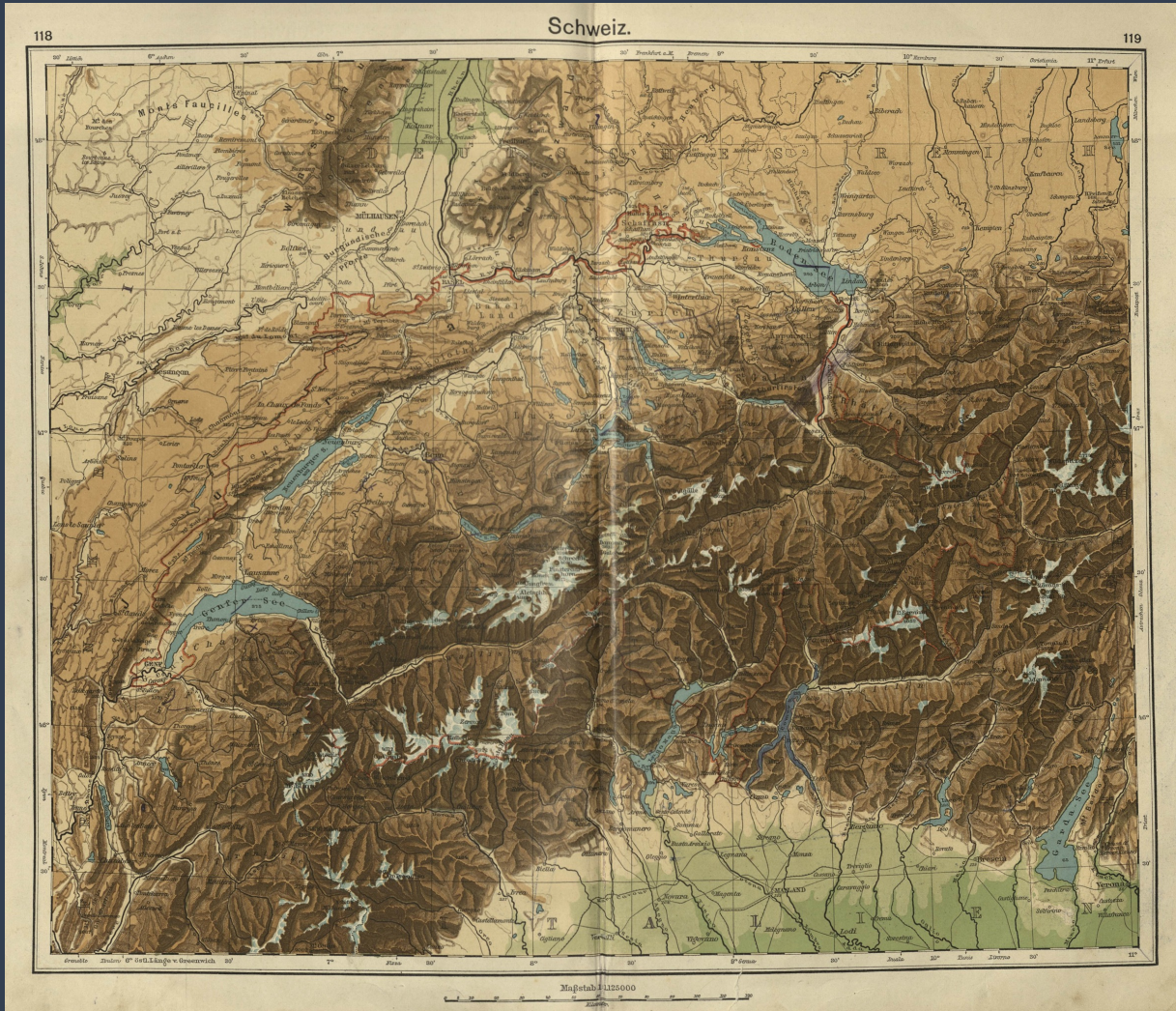


,as man über die Schweiz wissen muss



Alles, was man über die Schweiz wissen muss

Diercke Schulatlas, 1914



Diercke Schulatlas, 1914



Alles, was man über die Schweiz wissen muss

Diercke Schulatlas, ab 1982



Alles, was man über die Schweiz wissen muss

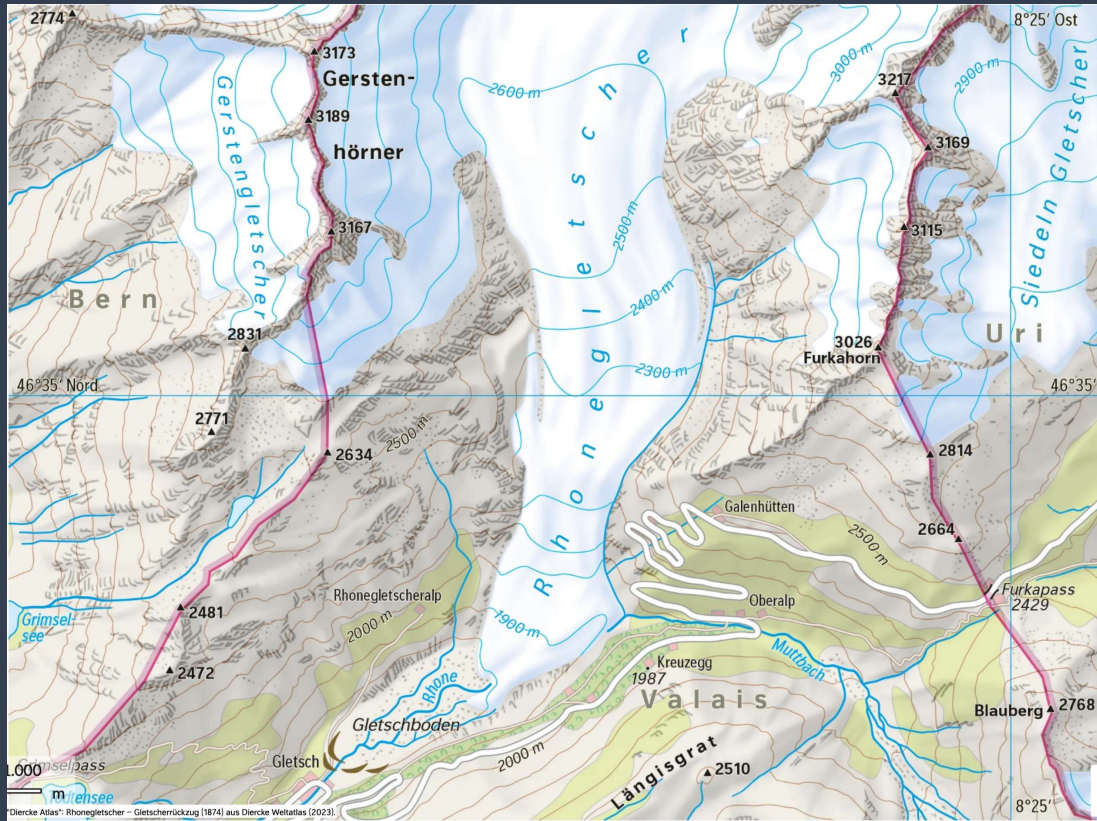
Diercke Schulatlas, ab 1982



Diercke Schulatlas, ab 2008

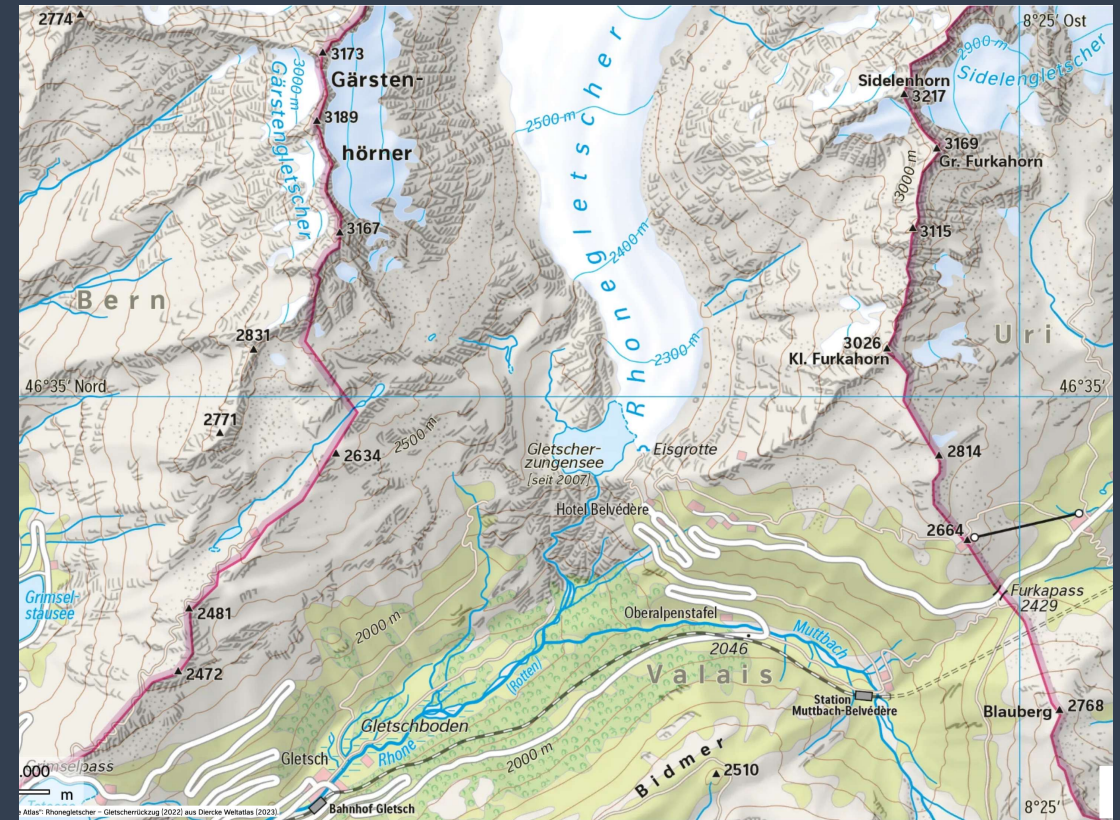
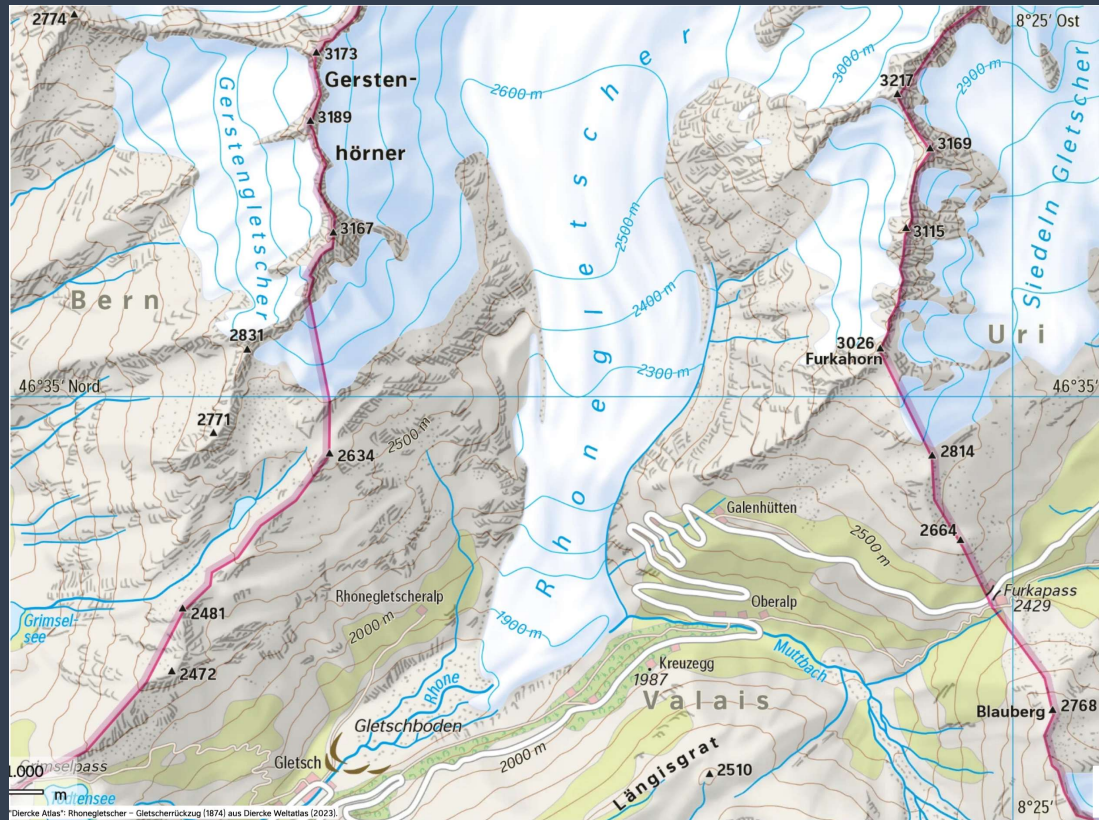
Alles, was man über die Schweiz wissen muss

Diercke Schulatlas, ab 2008



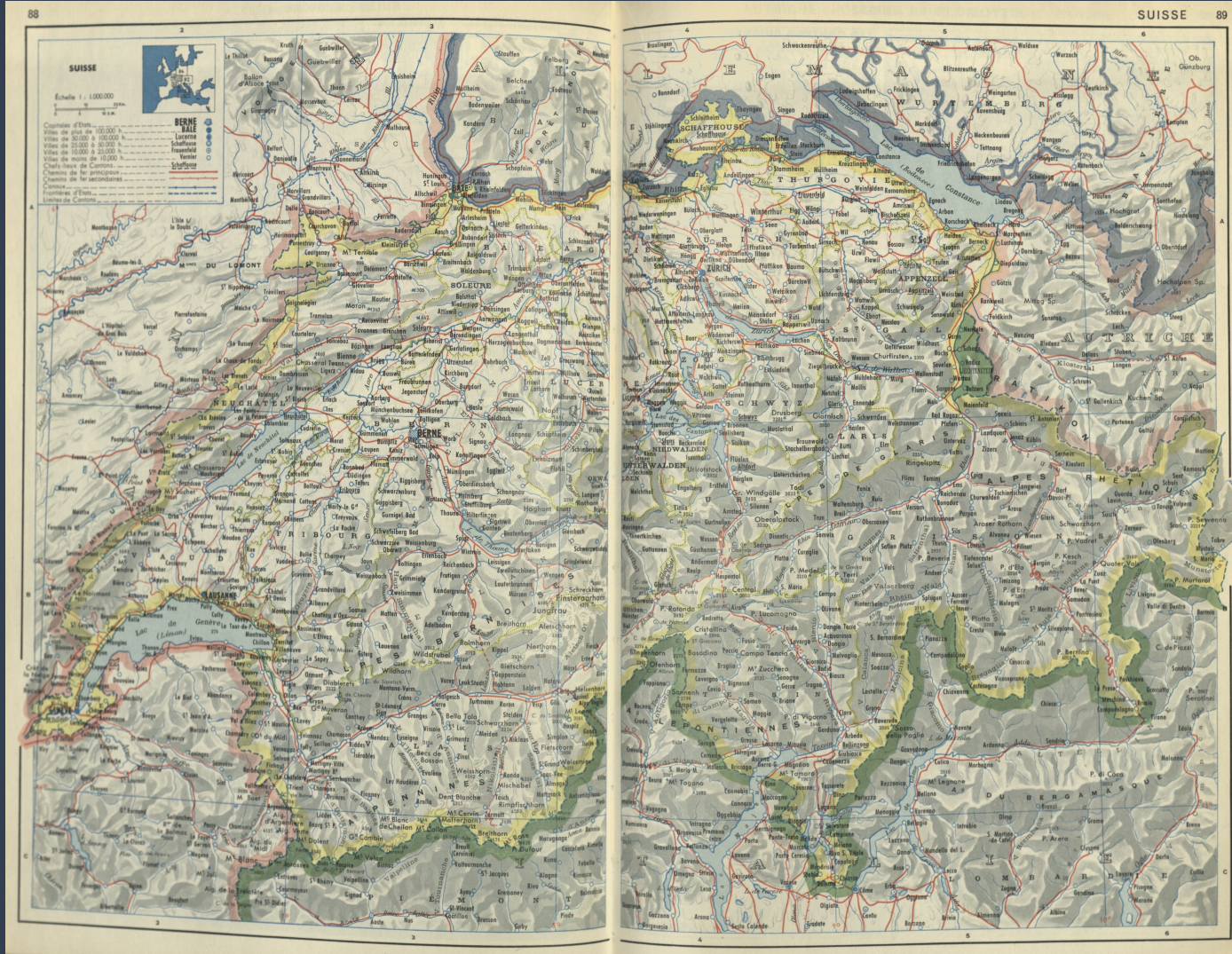
Alles, was man über die Schweiz wissen muss

Diercke Schulatlas, ab 2008

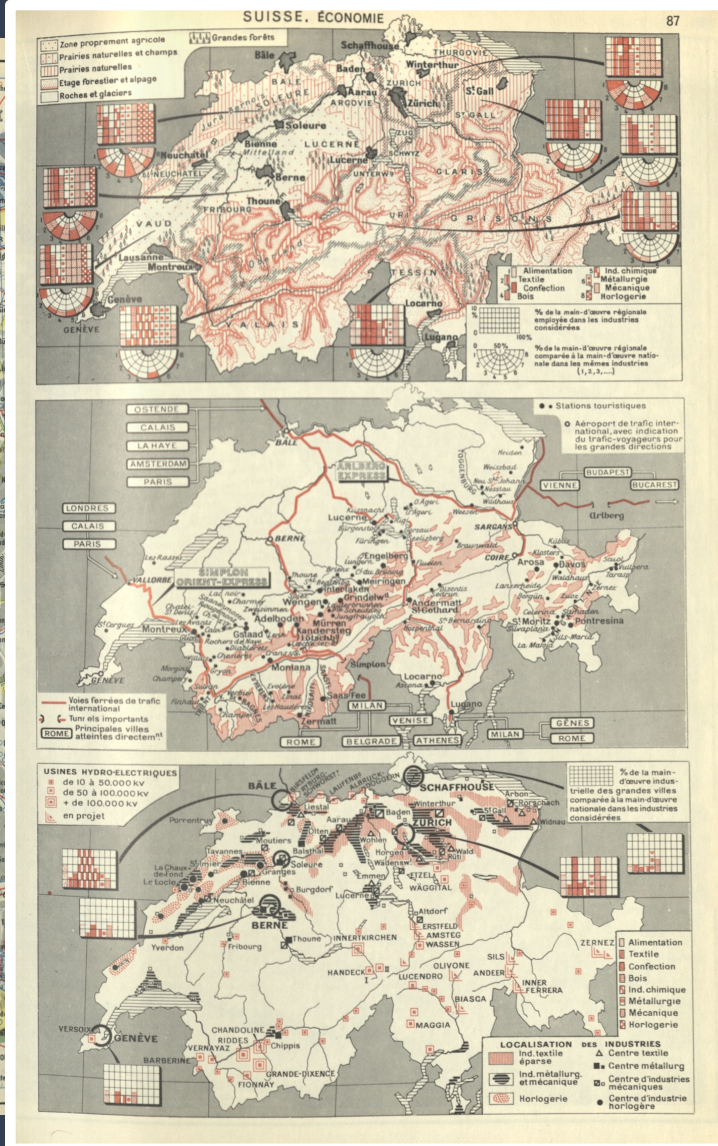


Diercke Schulatlas, ab 2015

Alles, was man über die Schweiz wissen muss

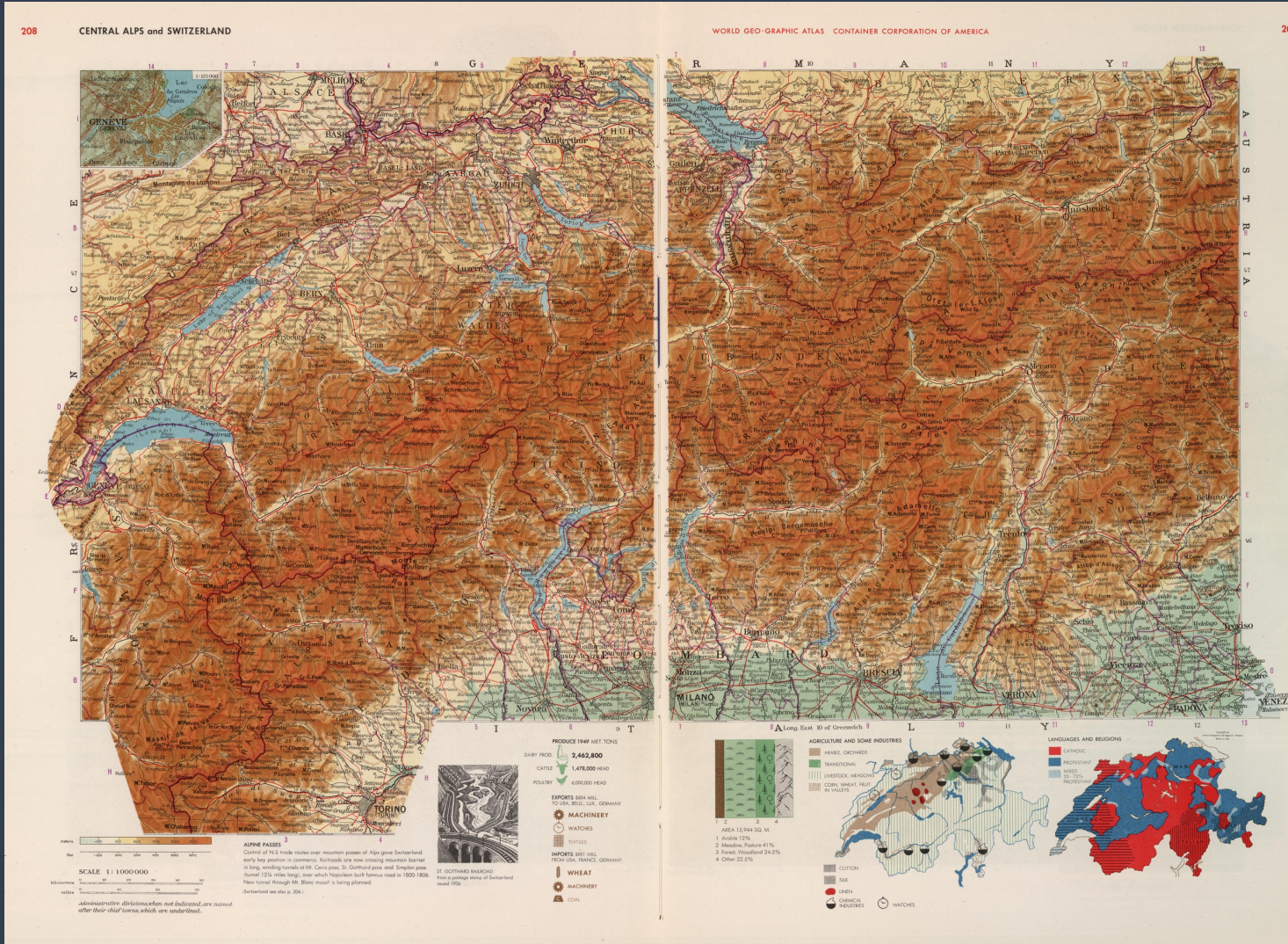


Alles, was man über die Schweiz wissen muss




Alles, was man über die Schweiz wissen muss

World Geo-Grafic Atlas, 1953



Alles, was man über die Schweiz wissen muss



Am Stück oder geschnitten



- French
- Italian
- Romansh
- Unintelligible German
- Less Intelligible German



- Naked hiking allowed
- Naked hiking not allowed



- Drink mostly beer
- Drink mostly wine
- Drink mostly absinthe



- Small hills
- Big hills
- Very big hills



- People who like Zürich
- People who hate Zürich



- Normal traffic
- Eternal traffic jams
- People that can't drive

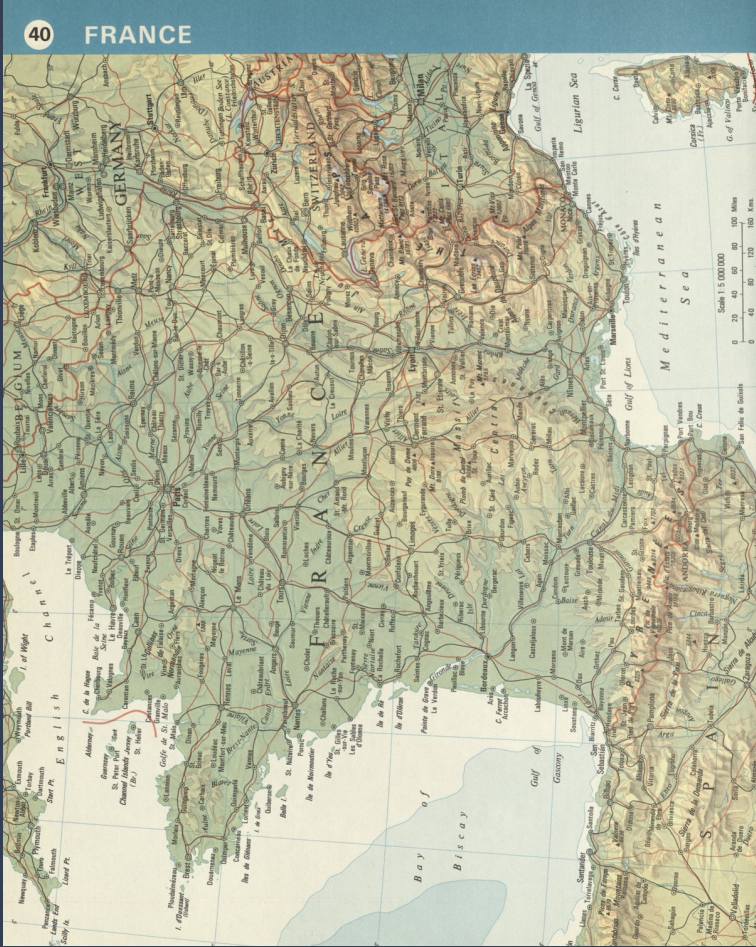


- Summer holidays of the Swiss
- Winter holidays of the Swiss
- General habitat of the Swiss



- Get their weather forecast by a Boner
- Get their weather forecast by other nice people

Am Stück oder geschnitten

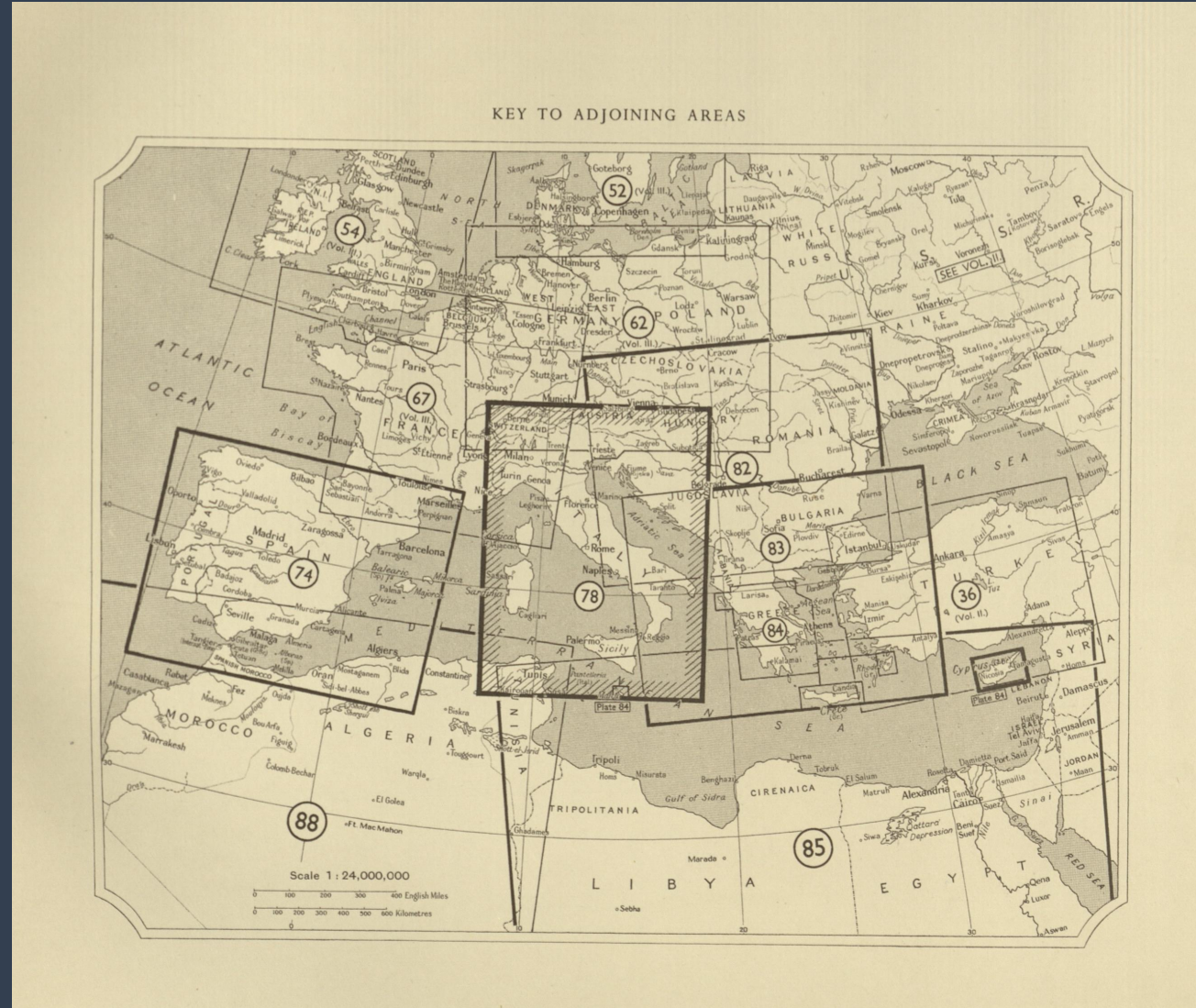


The Collins World Atlas 1972

Am Stück oder geschnitten



Times Consise Atlas of the World, 1972



Am Stück oder geschnitten

Cram 1893



Mitchell 1896



Johnson 1912



RandMAcNally 1912



Larousse 1938



Polnischer Schulatlas 1953



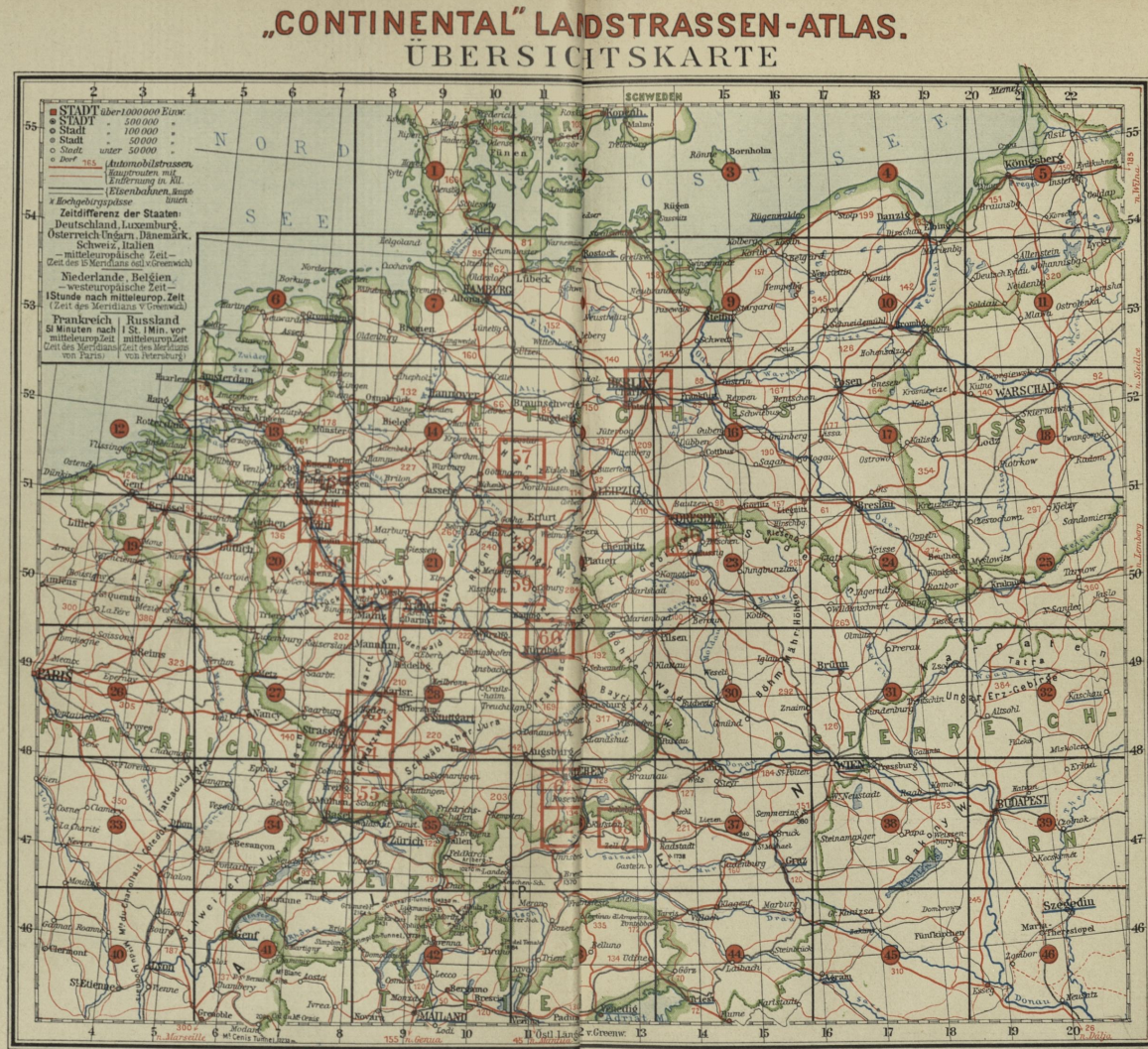
Alexander Schulatlas 1977



Tschech. Schulatlas 2022



Am Stück oder geschnitten

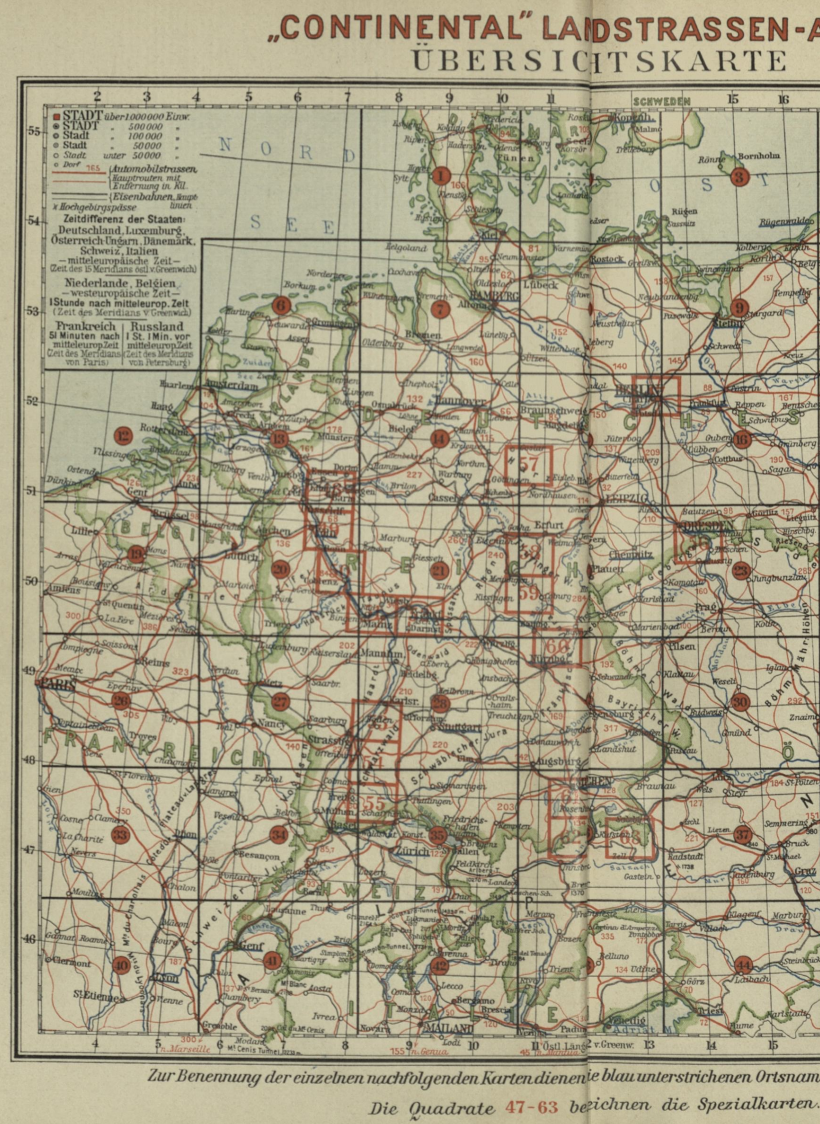


Zur Benennung der einzelnen nachfolgenden Kartendienste die blau unterstrichenen Ortsnamen, sowie die Zahlen. 1 - 36

Die Quadrate 47-63 bezeichnen die Spezialkarten.

Am Stück oder geschnitten

Continental Lanstrassenatlas, 1909



Wann kommt die Schweiz?

Es gibt Unterschiede in der Reihung der Karten zwischen unterschiedlichen Atlastypeen

Es kann beispielsweise zwischen

- Nord-Süd- und
- Ost-West-Anordnung,
- einer alphabetischenreihung (USA 1840er Jahre) oder
- auf Nachbarschaftbeziehungen der Staaten beruhenden

Reihungen der Staatenkarten unterschieden werden

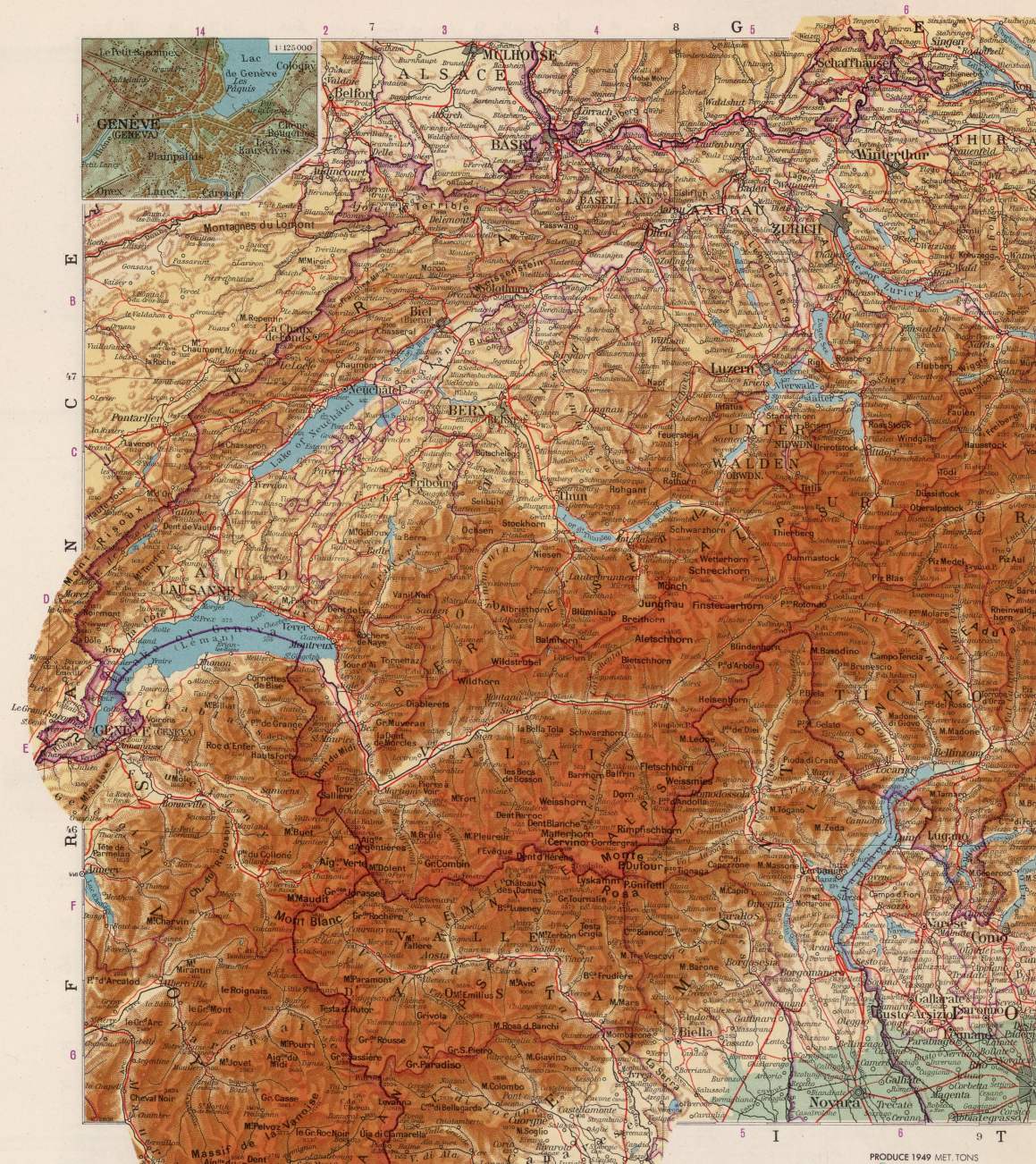
Nix als Berge

Kiepert's Handatlas 1875



Stieler 1912






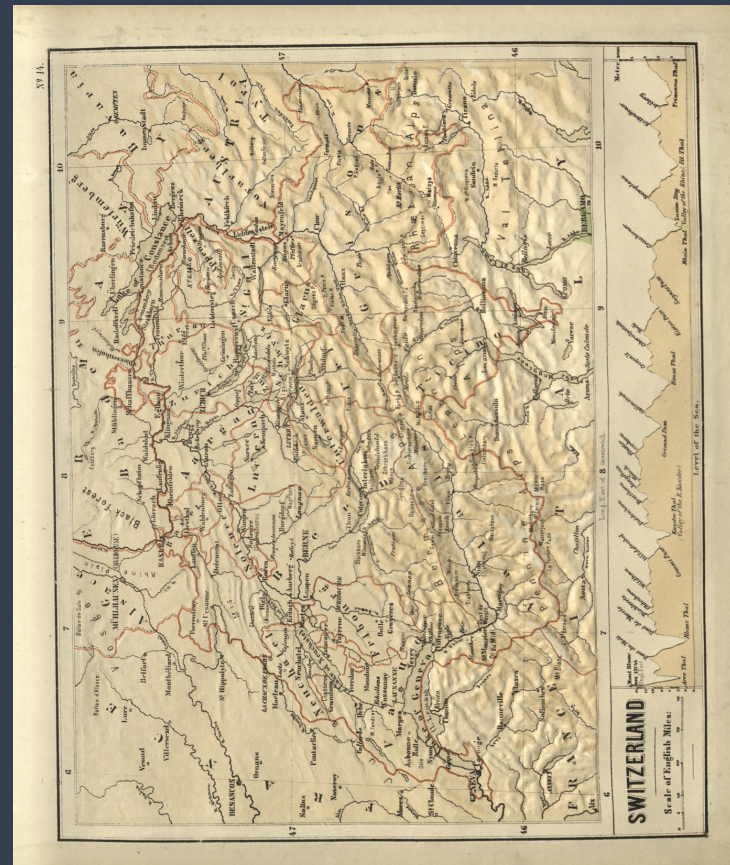
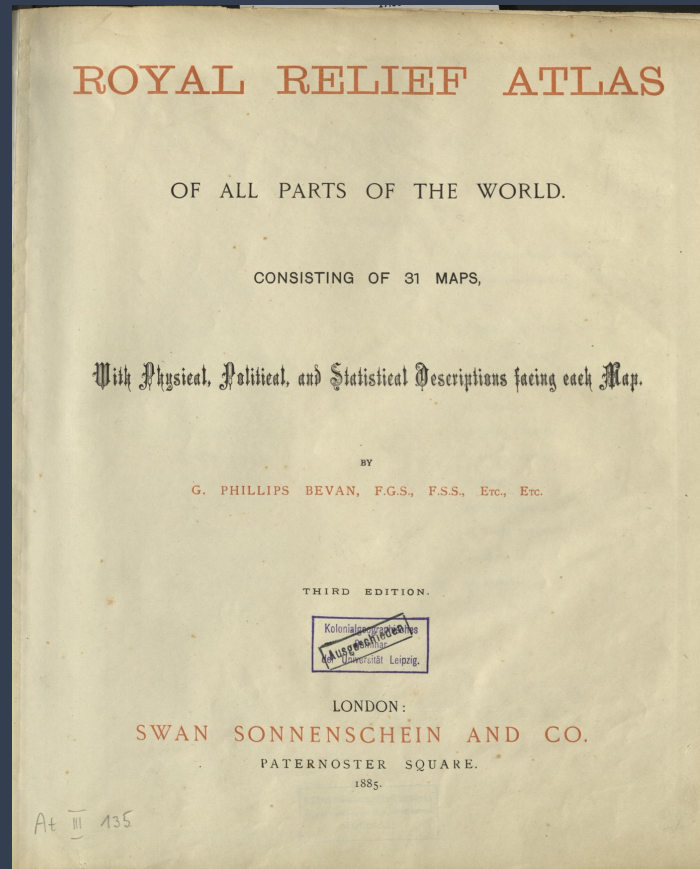
PRODUCE 1949 MET. TONS



AGRICULTURE AND SOME INDUSTRIES

LANGUAGES AND RELIGIONS

Nix als Berge



Es ist nicht alles Schweiz – oder?

THE ATLAS OF UNUSUAL BORDERS



Discover intriguing boundaries,
territories and geographical curiosities



Es ist nicht alles Schweiz – oder?

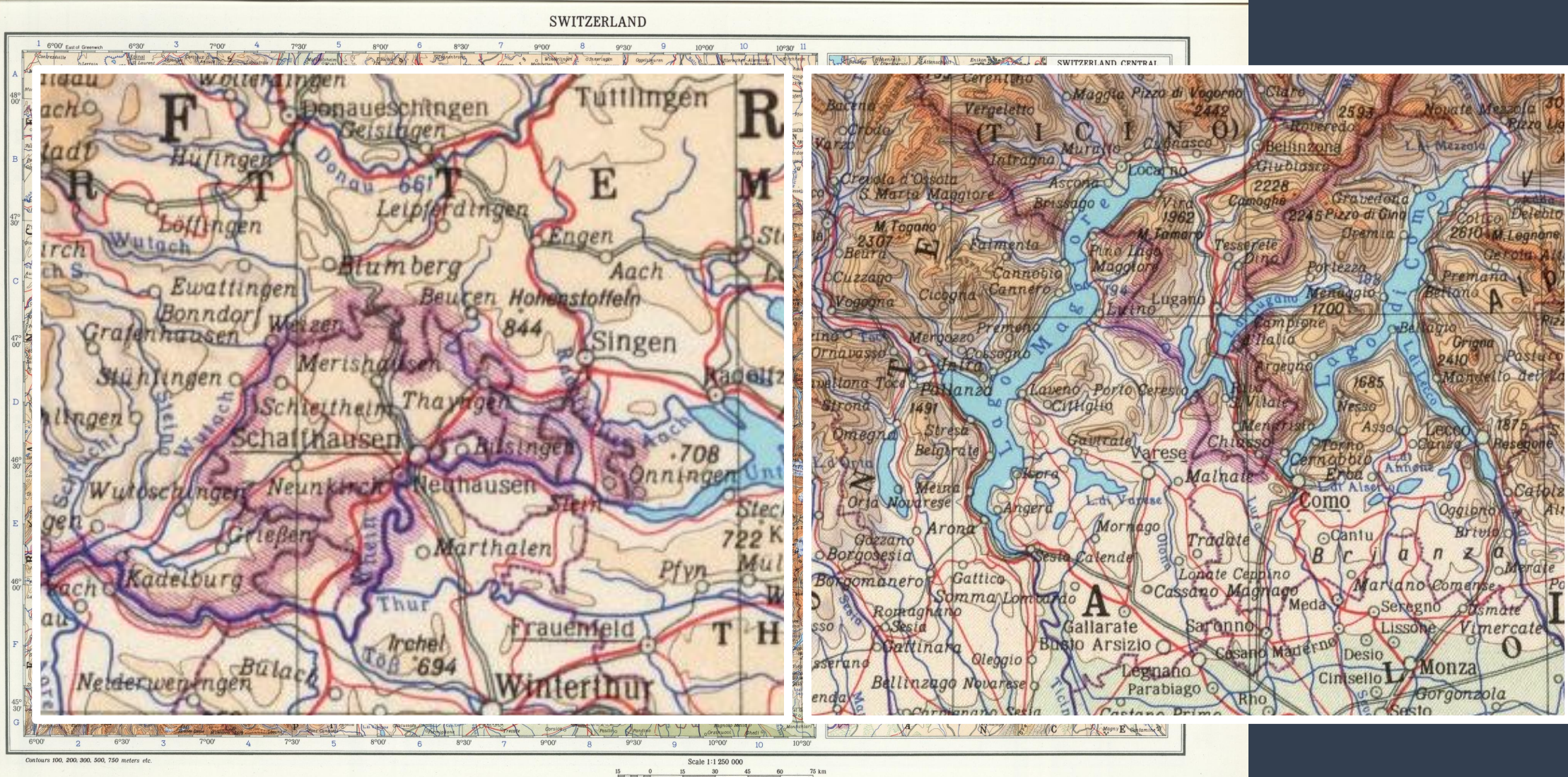
Rand McNally Universal Atlas of the World, 1910



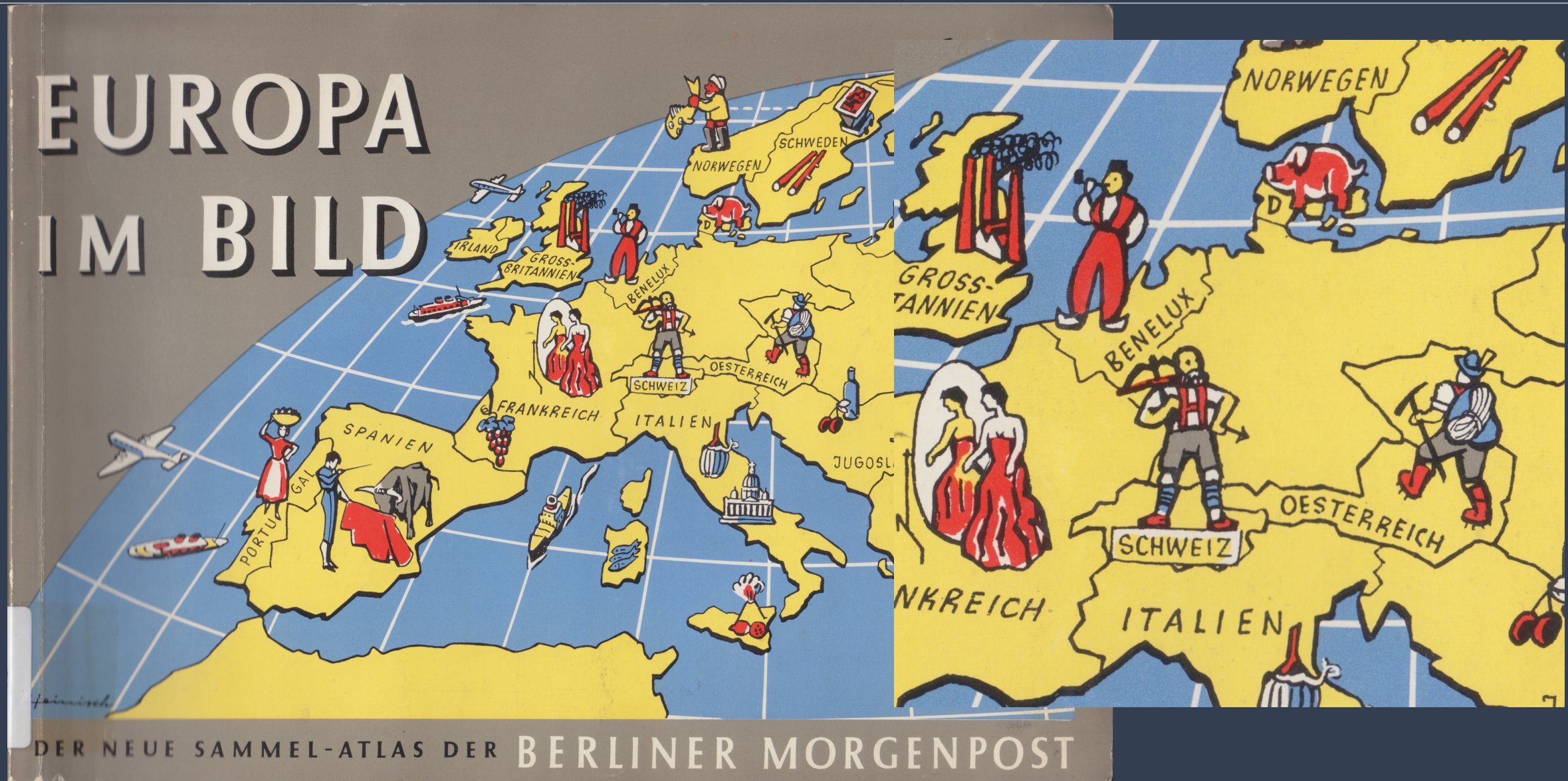
Es ist nicht alles Schweiz – oder?



Es ist nicht alles Schweiz – oder?

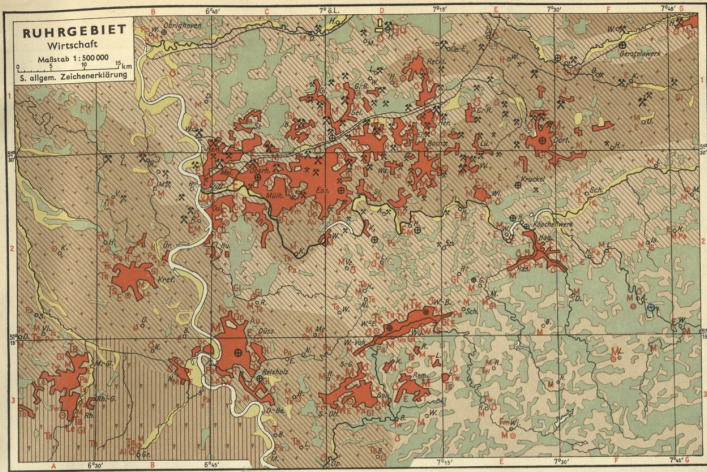


Typisch Schweiz?

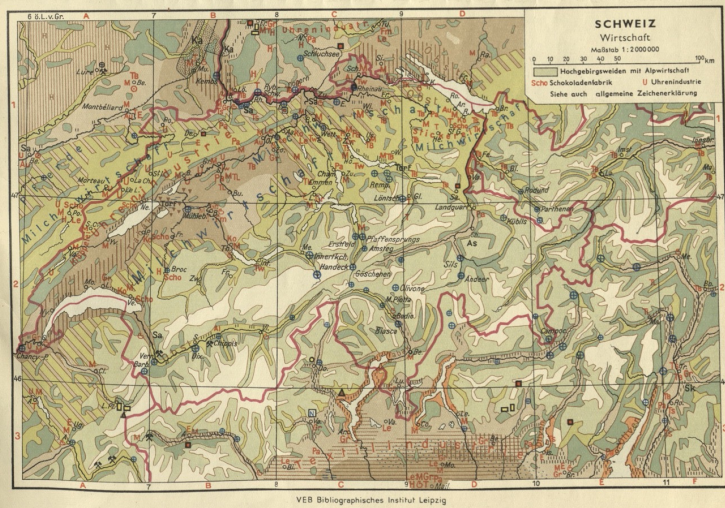


Typisch Schweiz

Weltatlas, VEB Bibliographisches Institut 1957

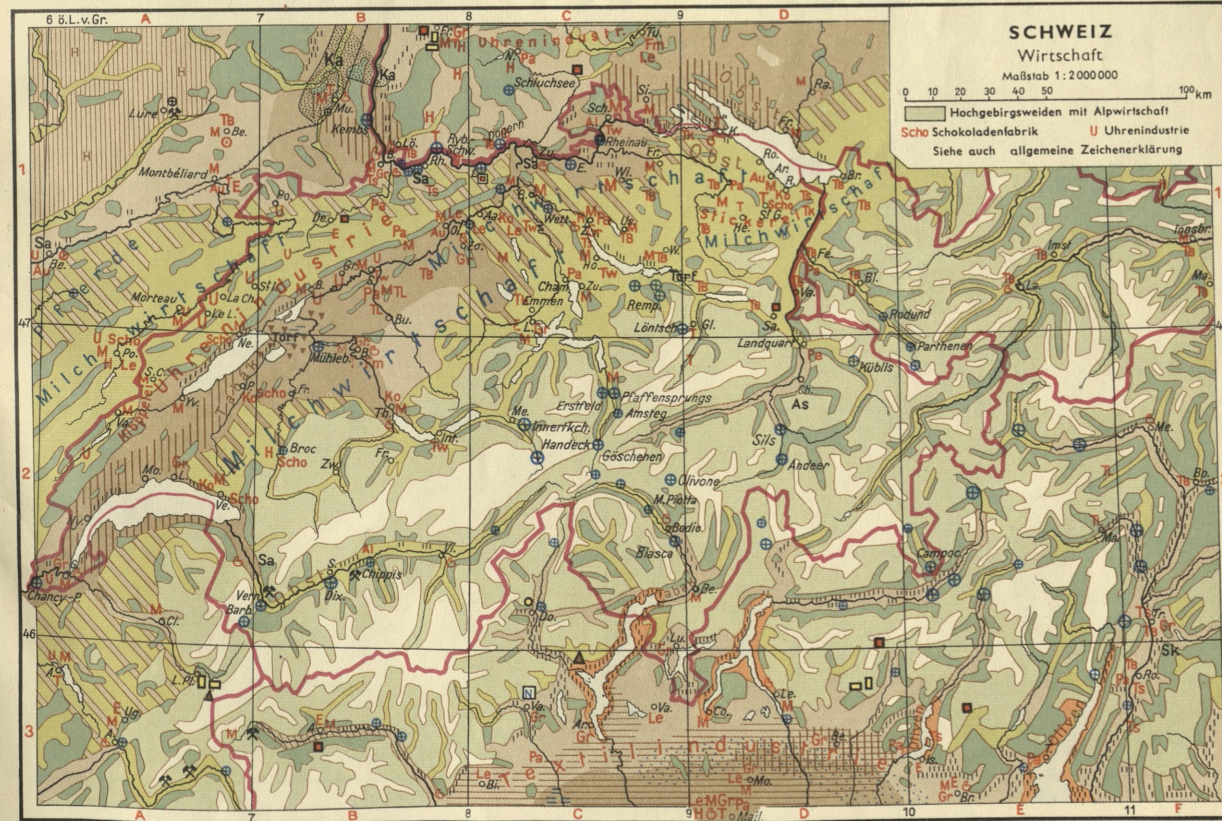
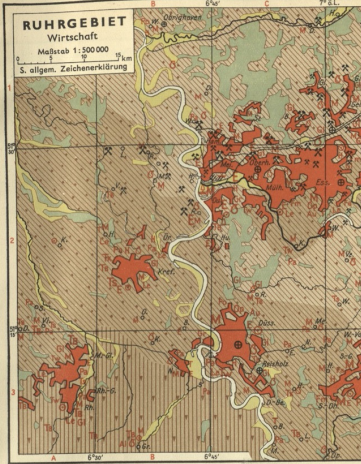


27



28

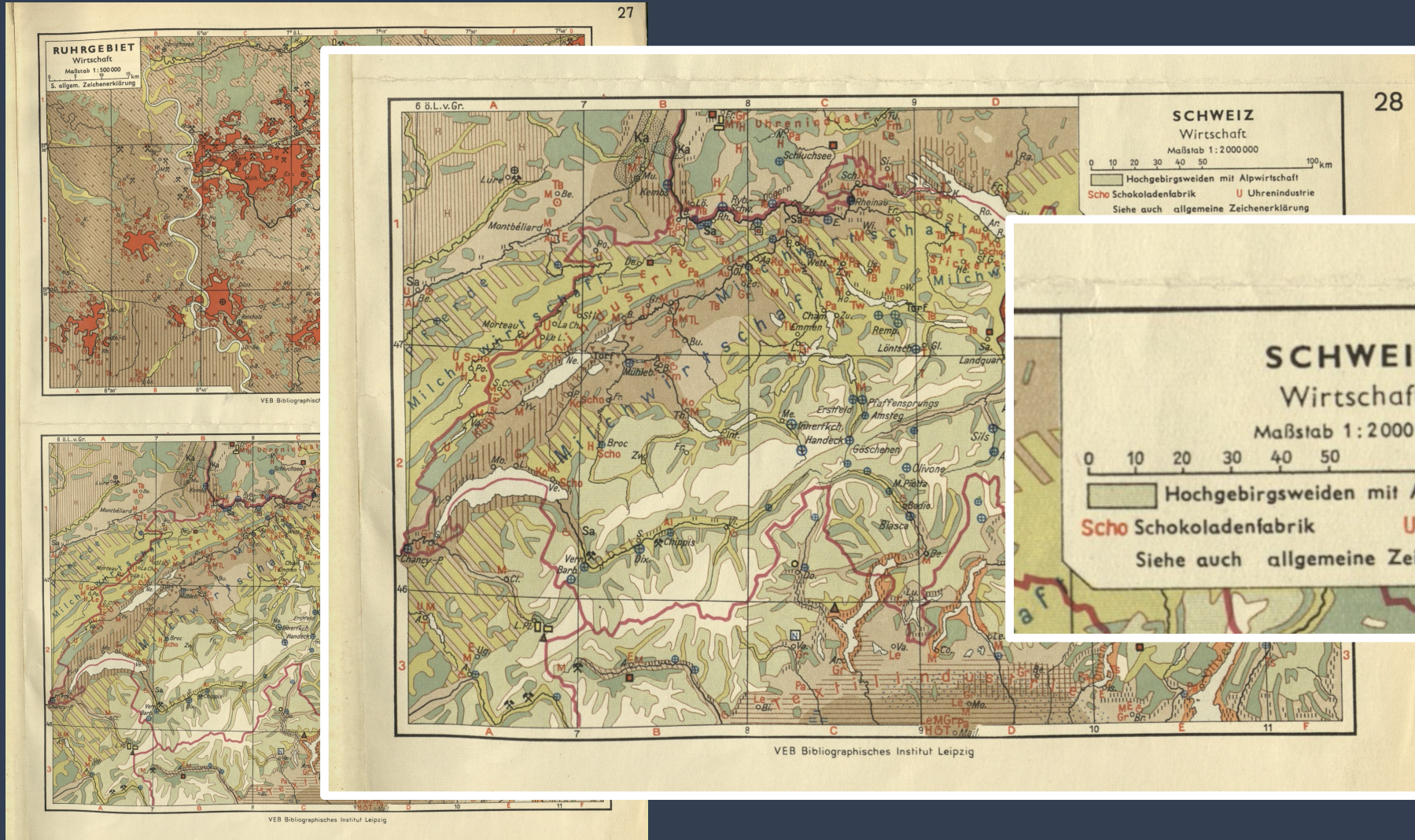
Typisch Schweiz



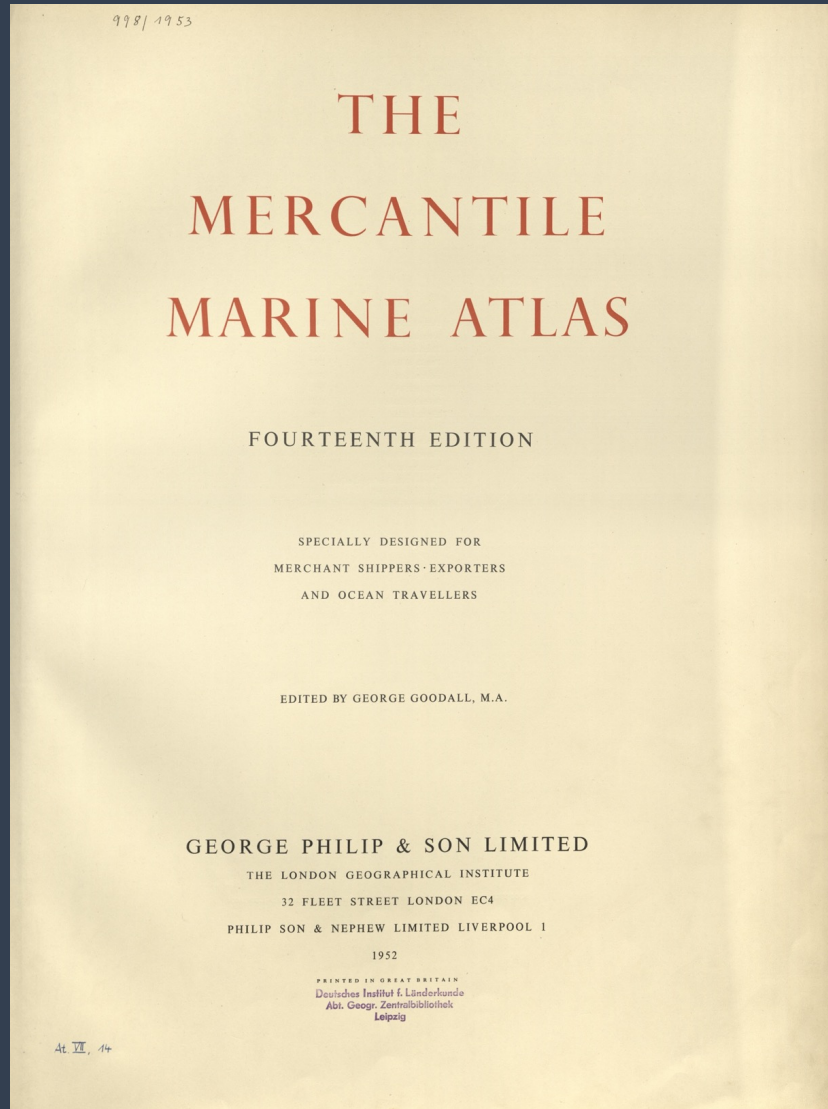
28

Typisch Schweiz

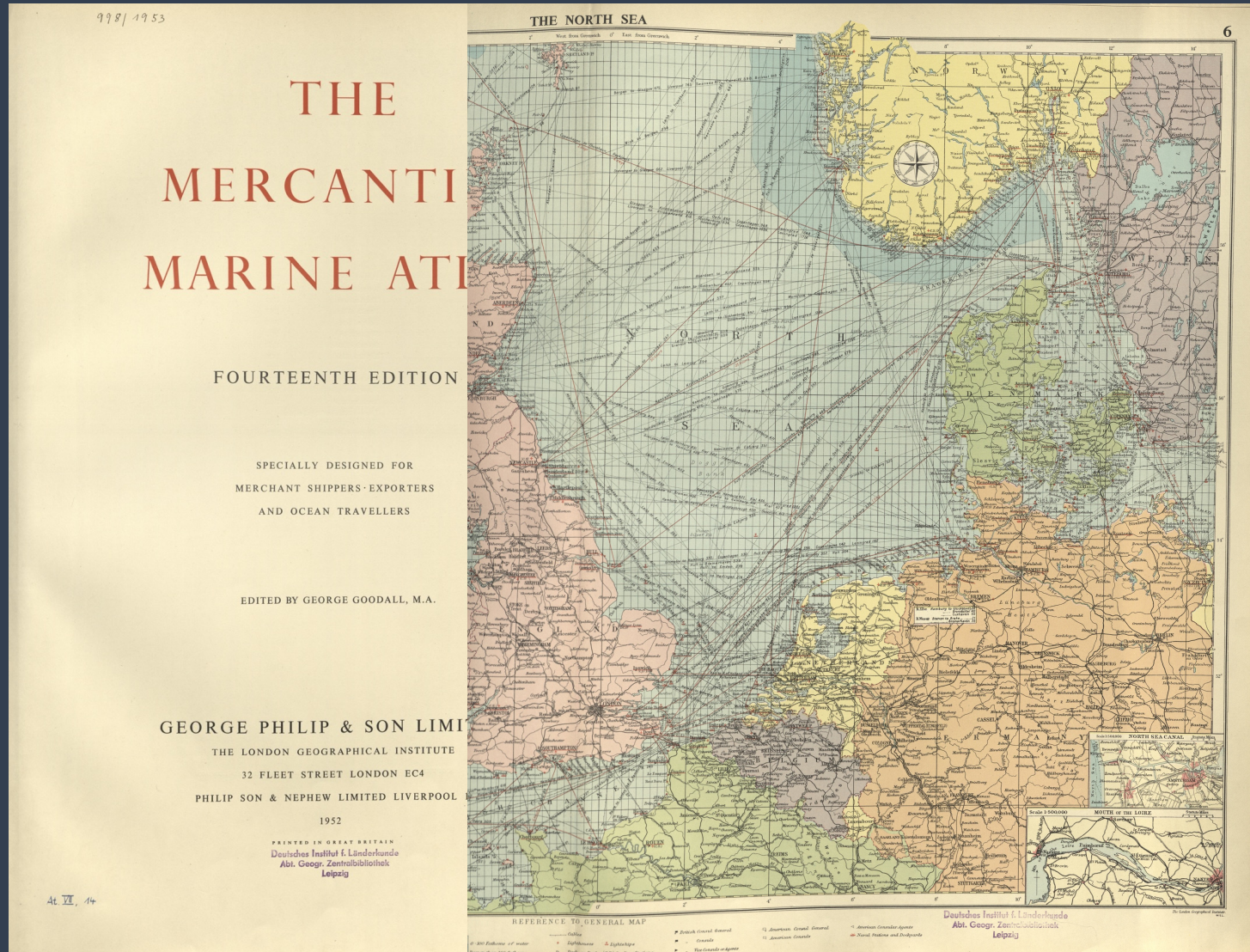
Weltatlas, VEB Bibliographisches Institut 1957



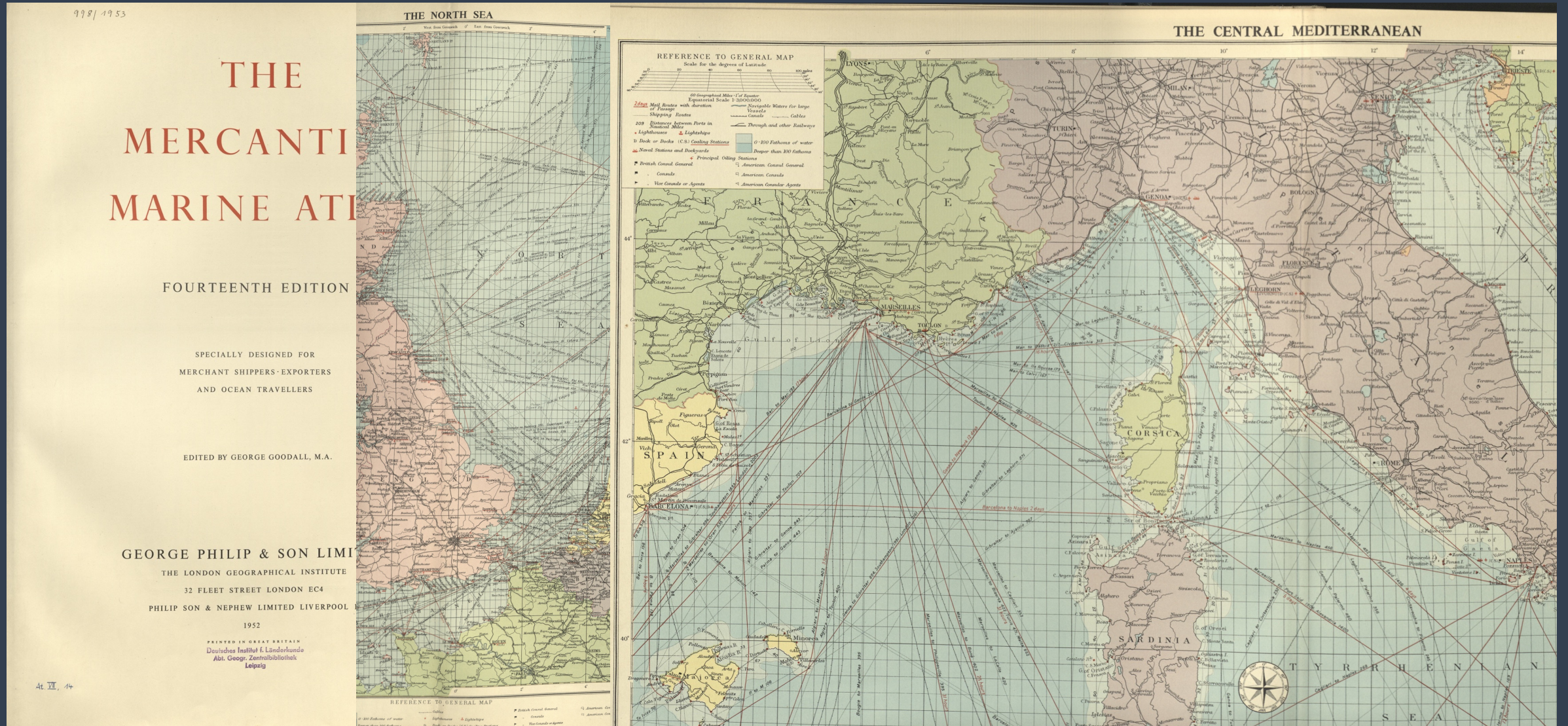
La Suisse n'existe pas?



La Suisse n'existe pas?



La Suisse n'existe pas?



Aussicht

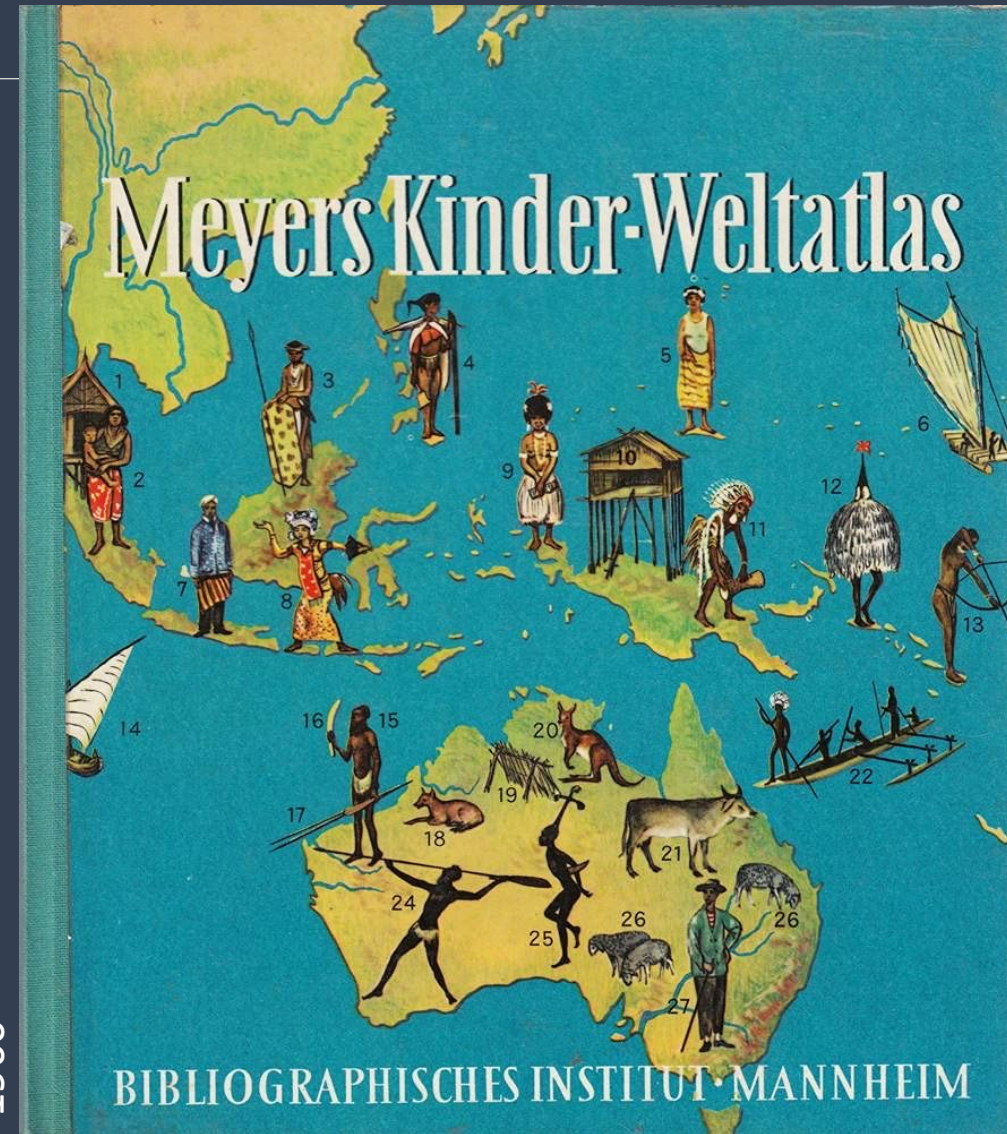
- Durch weitere Systematisierung der Muster und des Korpus können weitere ausländische Sterotype identifiziert werden
- Die Liste der Muster läßt sich erweitern
- Muster können regionalisiert werden (z. B. Asiatische Atlanten, Chinesische Atlanten)
- Muster können auf ihre zeitliche Wirksamkeit untersucht werden
- Hinzunehmen von thematischen Weltatlanten oder sonstiger Atlastypen

Aussicht

Analyse von Bilderatlanten (historisch und/oder regional)

- Vereinfachung
- Visualisierung
- Zielgruppenorientierung
- Kulturelle Verstärkung
- Didaktische Entscheidungen

1960



Kontakt:

Dipl.-Geogr. Eric Losang
Leibniz-Institut für Länderkunde
Schongauerstrasse 9
04329 Leipzig
e_losang@leibniz-ifl.de
<https://leibniz-ifl.de>